


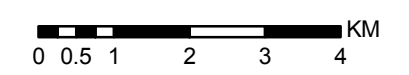
**Services municipaux
et environnementaux**

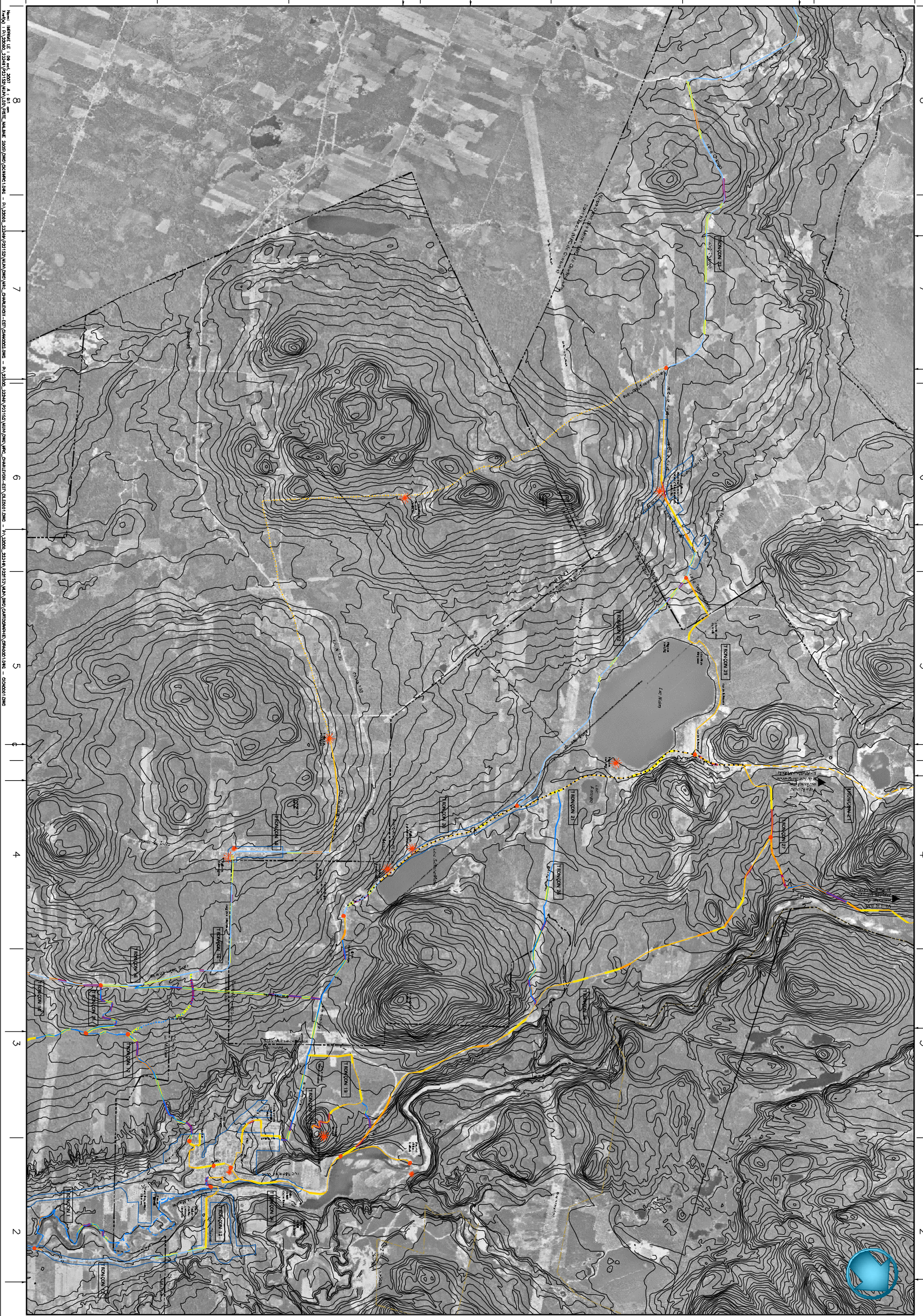
Légende

-  Aéroport de Charlevoix
-  Incubateur industriel
-  Site d'enfouissement sanitaire
-  Traitement des boues septiques
-  Usine traitement des eaux usées



1:100 000





<p>ROCHE Ingénierie, architecture, paysage 1100, rue de la Gare, Québec, QC G1R 1A1 Téléphone : (418) 641-1111</p>		<p>MRC Municipalité régionale de comté Chaudière-Appalaches</p>	
<p>PROJET RÉSEAU CYCLABLE RÉGIONAL</p>			
<p>SUBJECT PLAN D'ENSEMBLE SECTEUR NORD</p>			
<p>PROJETÉ : L. Bouchard APPROUVÉ : L. Bouchard, Ing. M.Sc. DATE : 20/07/20</p>		<p>ÉCHELLE : 1/500 PROJETÉ : 20/07/20 DATE : 20/07/20</p>	
<p>PROJETÉ : L. Bouchard APPROUVÉ : L. Bouchard, Ing. M.Sc. DATE : 20/07/20</p>		<p>PROJETÉ : L. Bouchard APPROUVÉ : L. Bouchard, Ing. M.Sc. DATE : 20/07/20</p>	
<p>PROJETÉ : L. Bouchard APPROUVÉ : L. Bouchard, Ing. M.Sc. DATE : 20/07/20</p>			

DISCIPLINE : Infrastructures d'équipement public









PROJETÉ : L. Bouchard
APPROUVÉ : L. Bouchard, Ing. M.Sc.
DATE : 20/07/20




MRC
de
Charlevoix-Est

Voies d'accès et services d'éducation

Légende

-  Réseau routier (MTQ)
-  Chemin de fer
-  garderie
-  Enseignement primaire
-  École secondaire
-  Centre d'études collégiales
-  Quai
-  Aéroport

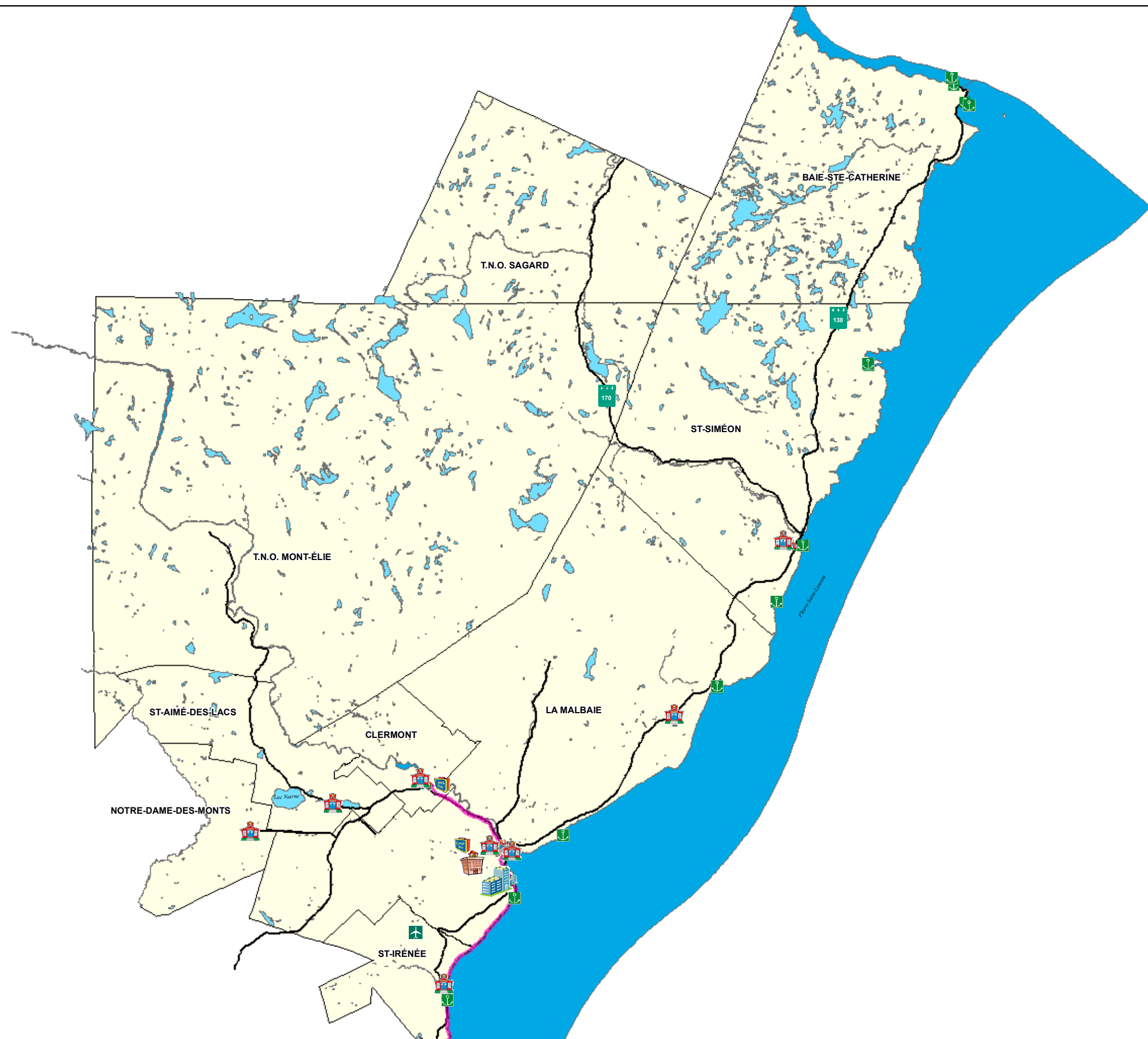


1:275 000



Réalisé le : 6 août 2009
Par : Eric Harvey



P:\Documents\Doc Mathieu\Cartographie SAD











*Principaux axes routiers
et limites de vitesses*

Légende

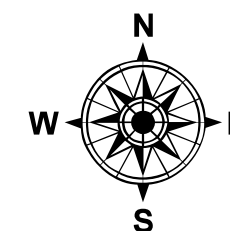
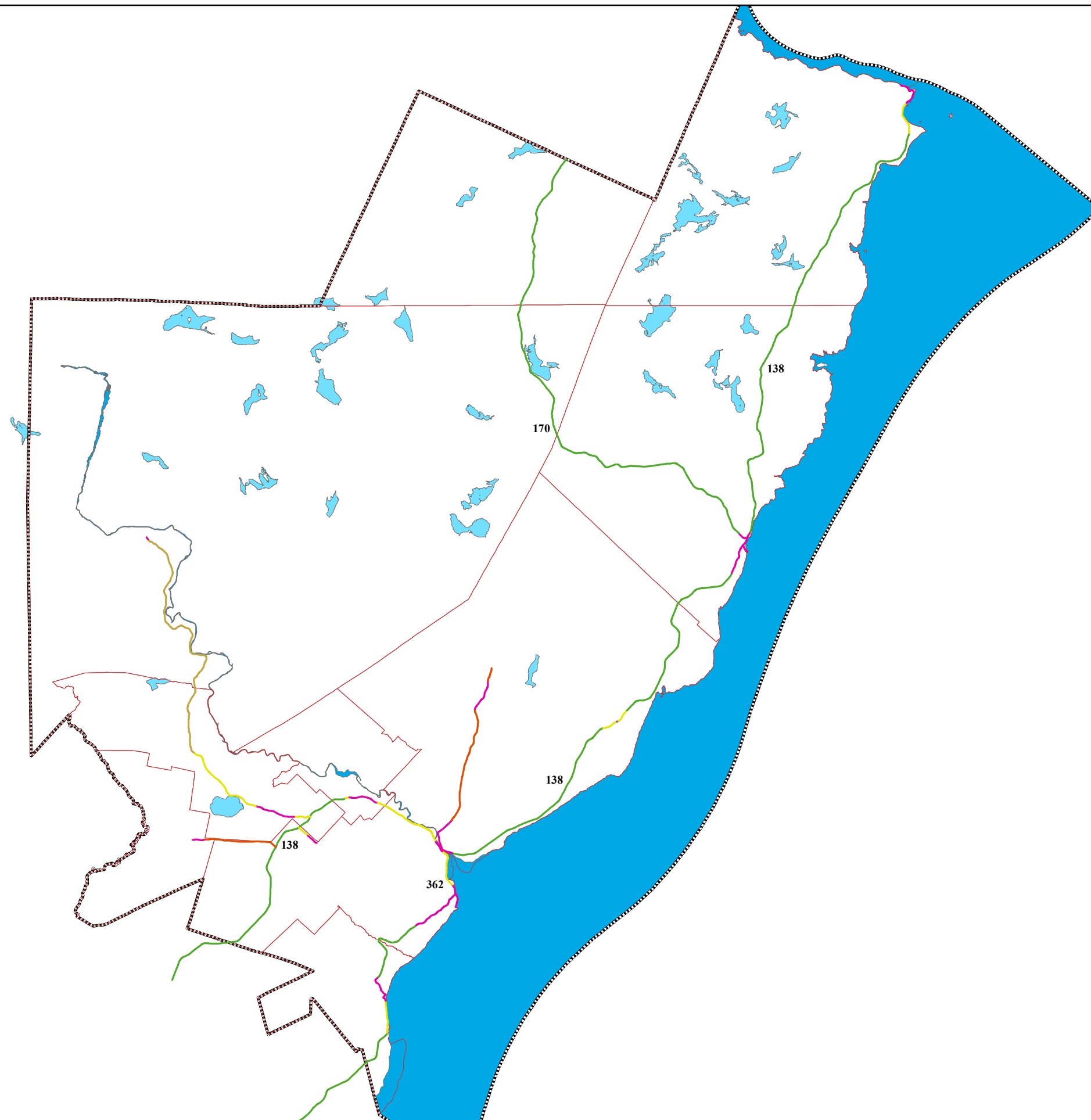
-  Limite de la MRC
-  Limites municipales

Limites de vitesse

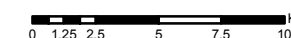
-  90
-  80
-  70 - 50
-  70
-  60
-  50

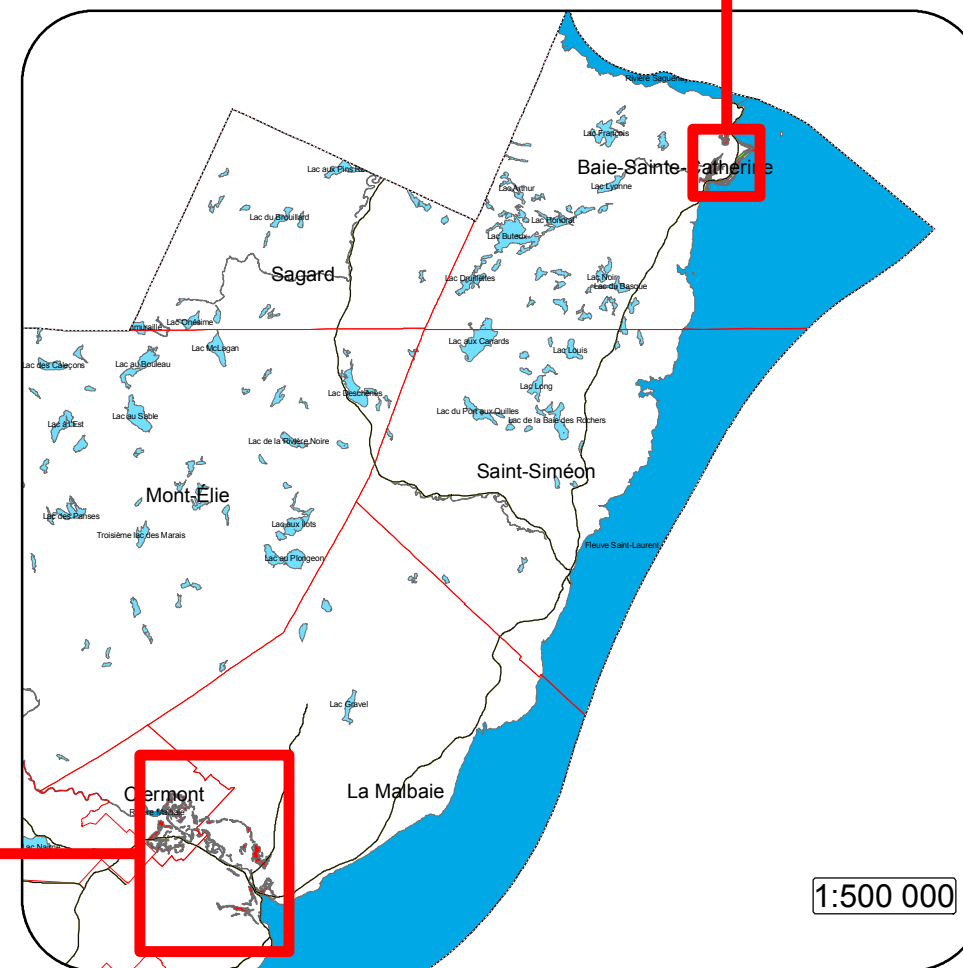
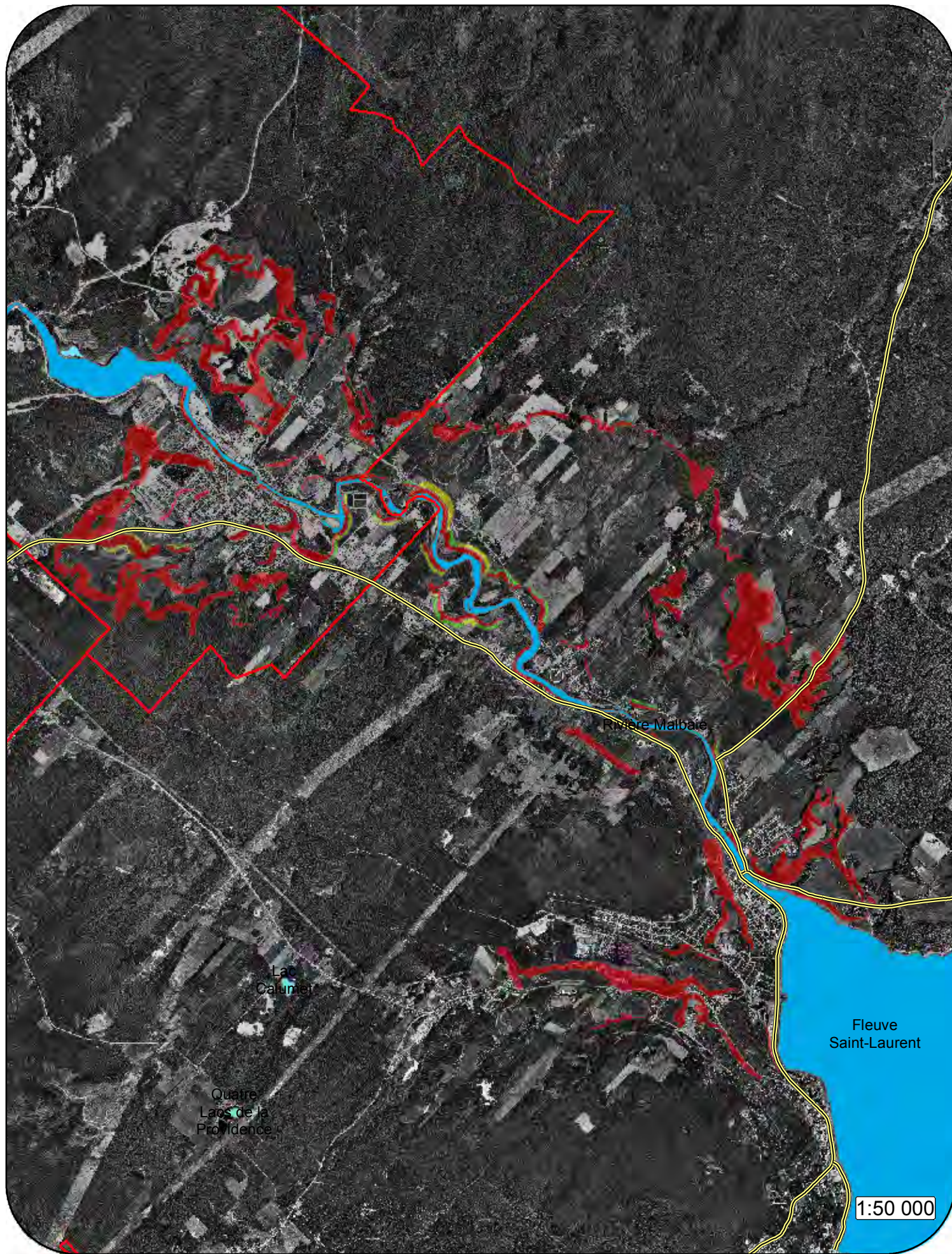
Hydrographie

-  Cours d'eau
-  Lac



1:300 000





MRC
de
Charlevoix-Est

*Zone de mouvement
de terrain*

Légende

 Réseau routier MTQ

 Limite de la MRC

 Limite municipale

Zone de mouvements de terrain


 Zone A

 Zone B


 Zone B-1

 Zone C

Hydrographie

 Cours d'eau

 Lac













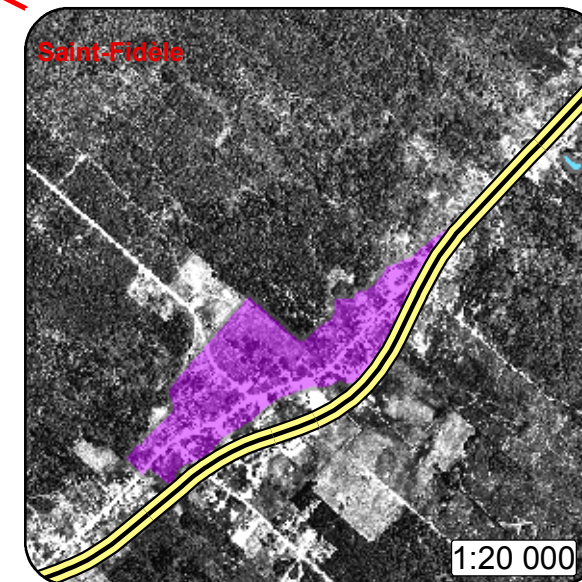
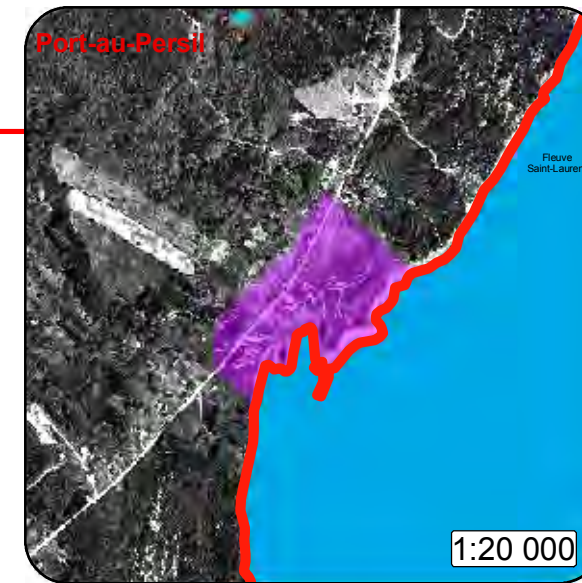
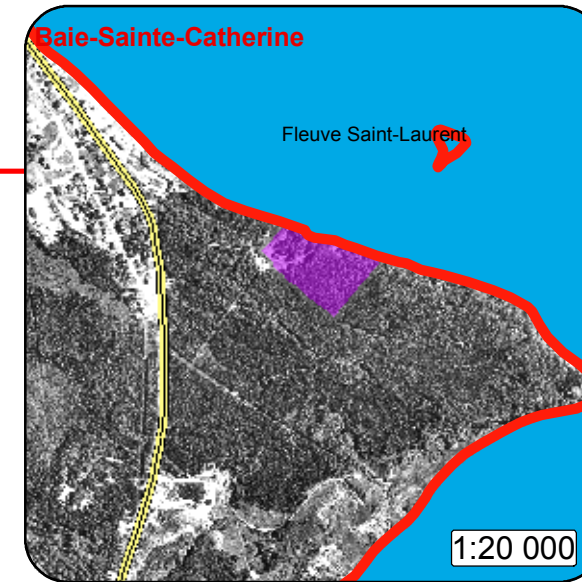
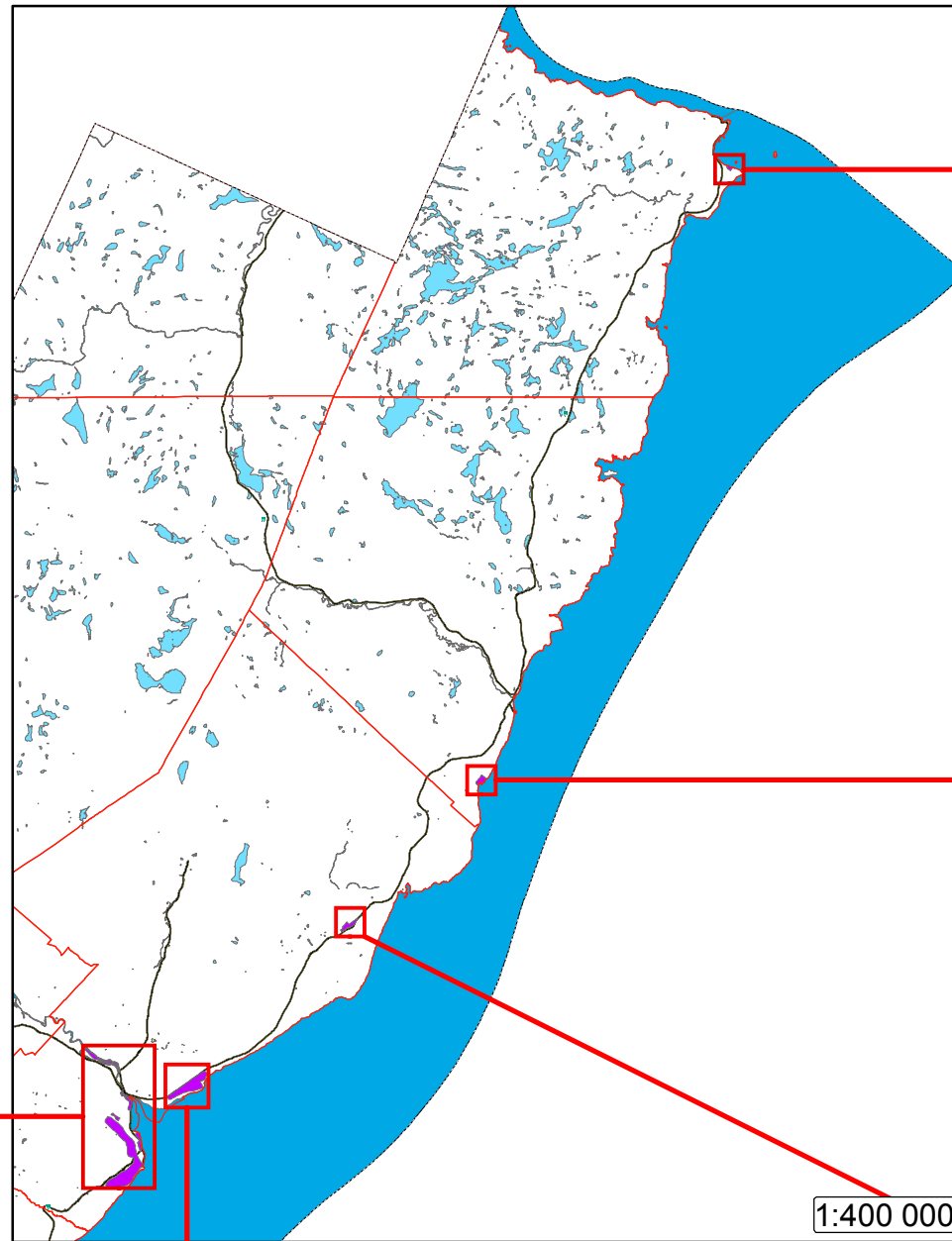
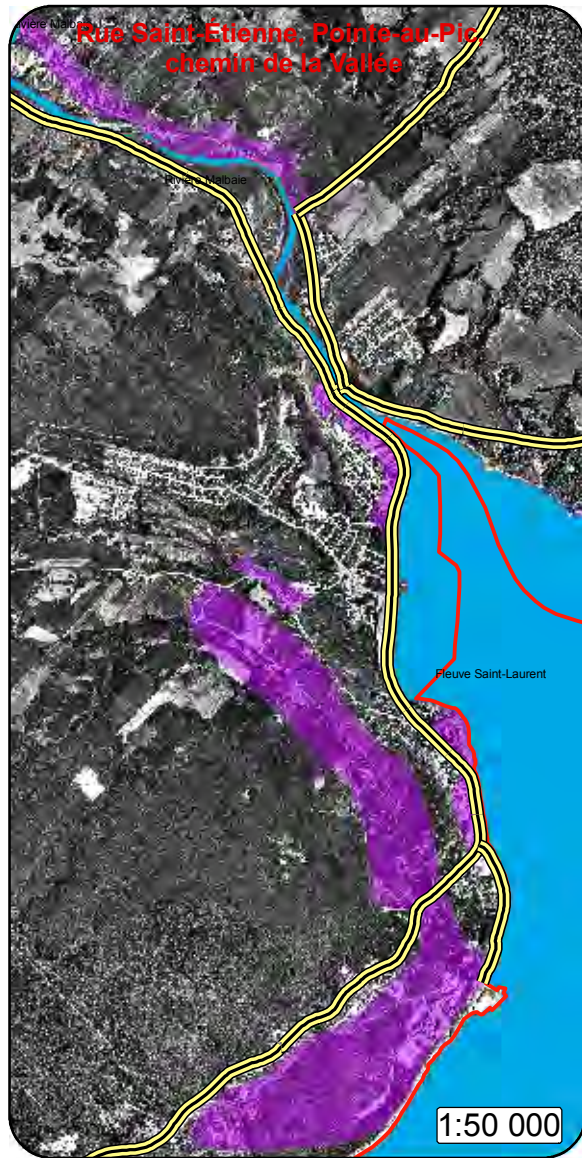
MRC
de
Charlevoix-Est

*Zone inondable
de la rivière Malbaie*

Légende

-  Réseau routier MTQ
-  Limites municipales
-  zone de la crue de 20 ans
-  zone de la crue centenaire
-  Cours d'eau
-  Lac
-  Mare
-  Île





1:20 000



MRC
de
Charlevoix-Est

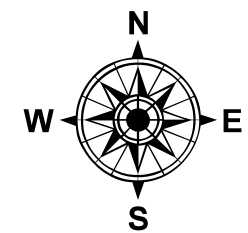
*Territoires d'intérêt
patrimonial 2 de 2*

Légende

-  Réseau routier (MTQ)
-  Limites municipales
-  Limite de la MRC
-  Territoire d'intérêt patrimonial

Hydrographie





-  Cours d'eau
-  Lac





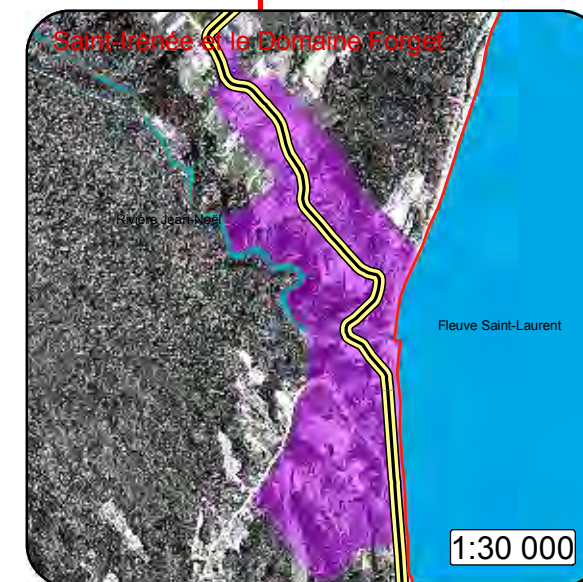
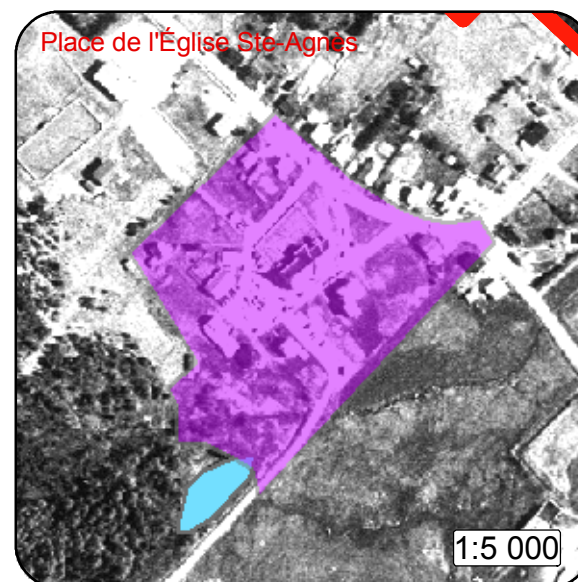
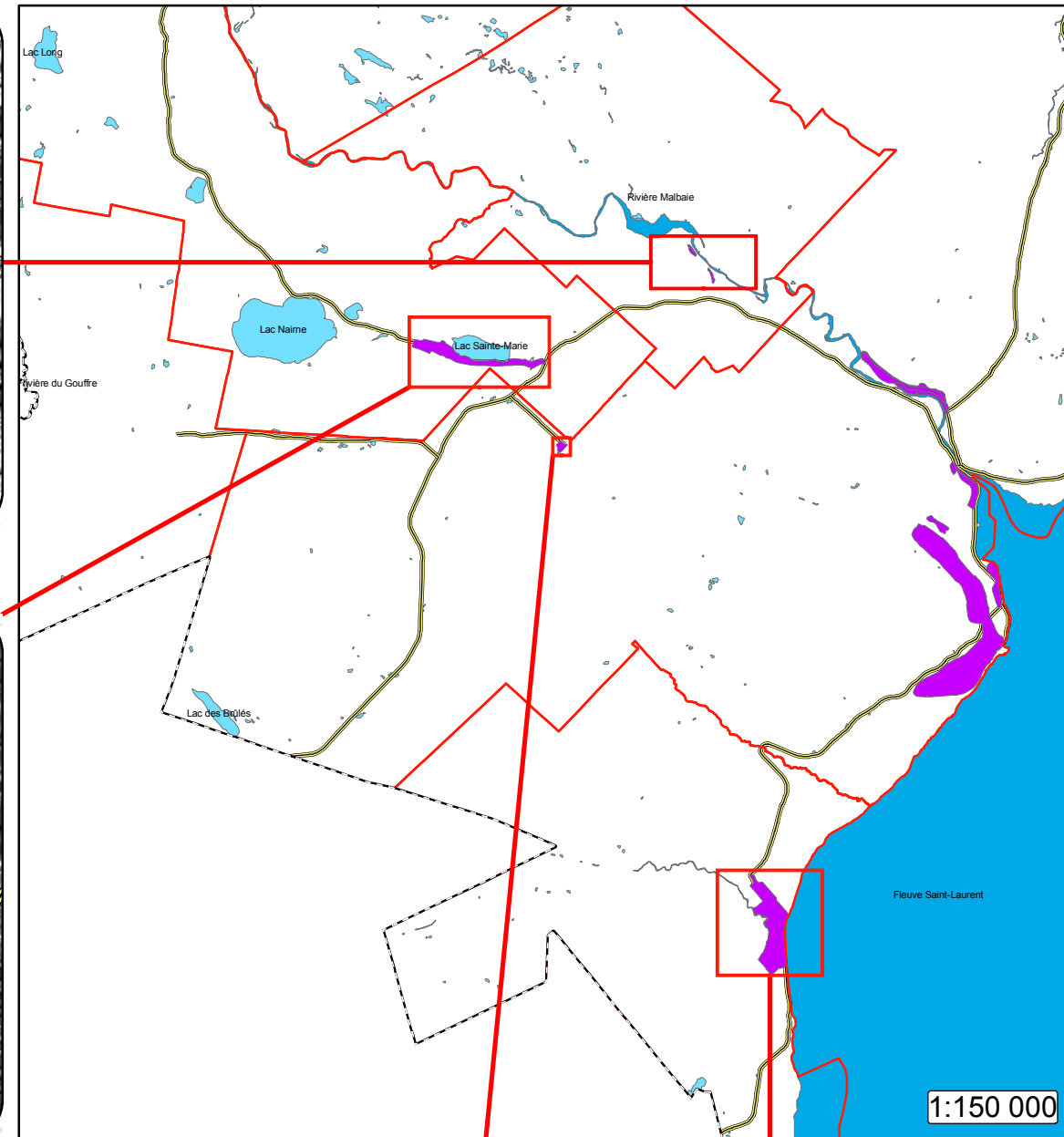
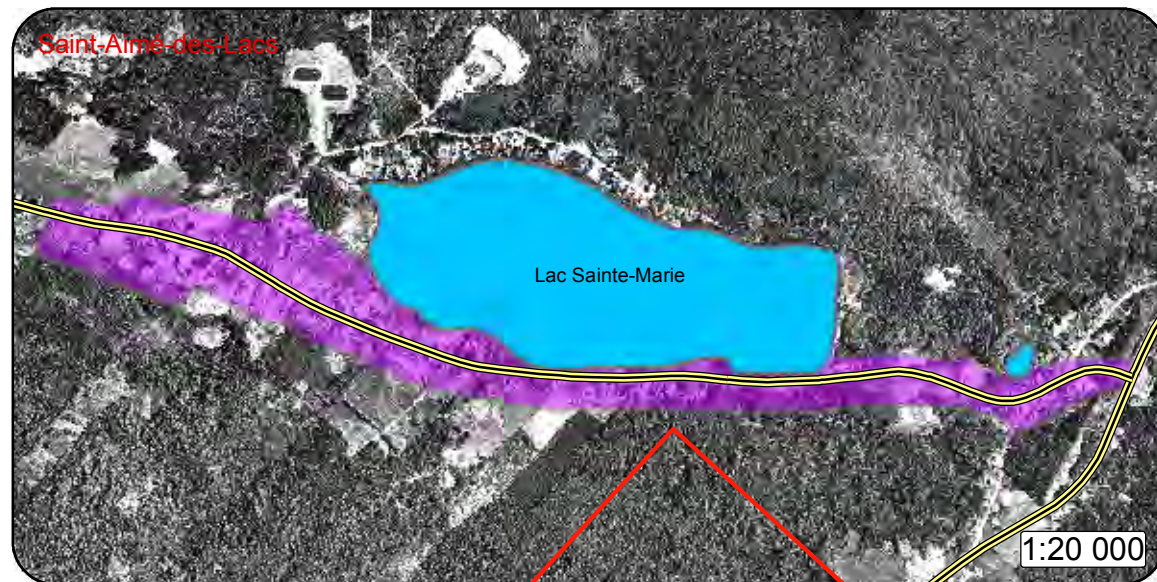
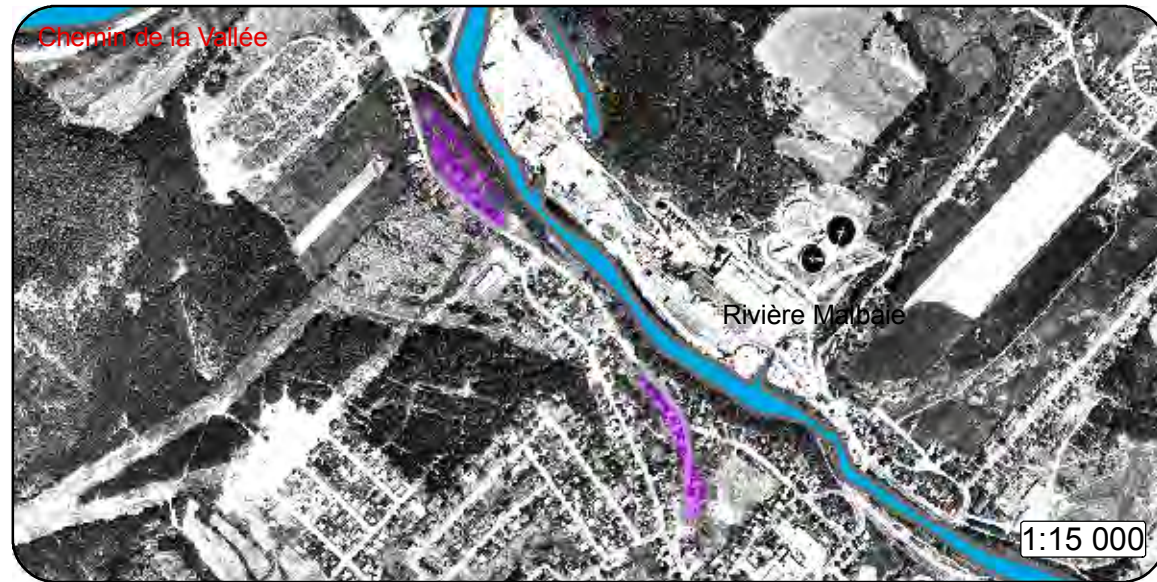
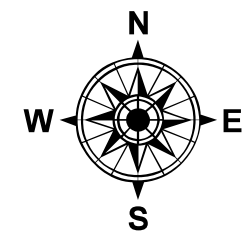
Territoires d'intérêt patrimonial 1 de 2

Légende

-  Réseau routier (MTQ)
-  Limites municipales
-  Limite de la MRC
-  Territoire d'intérêt patrimonial

Hydrographie

-  Cours d'eau
-  Lac






**MRC
de
Charlevoix-Est**

*Territoires d'intérêt esthétique
et sites d'observation*

Légende

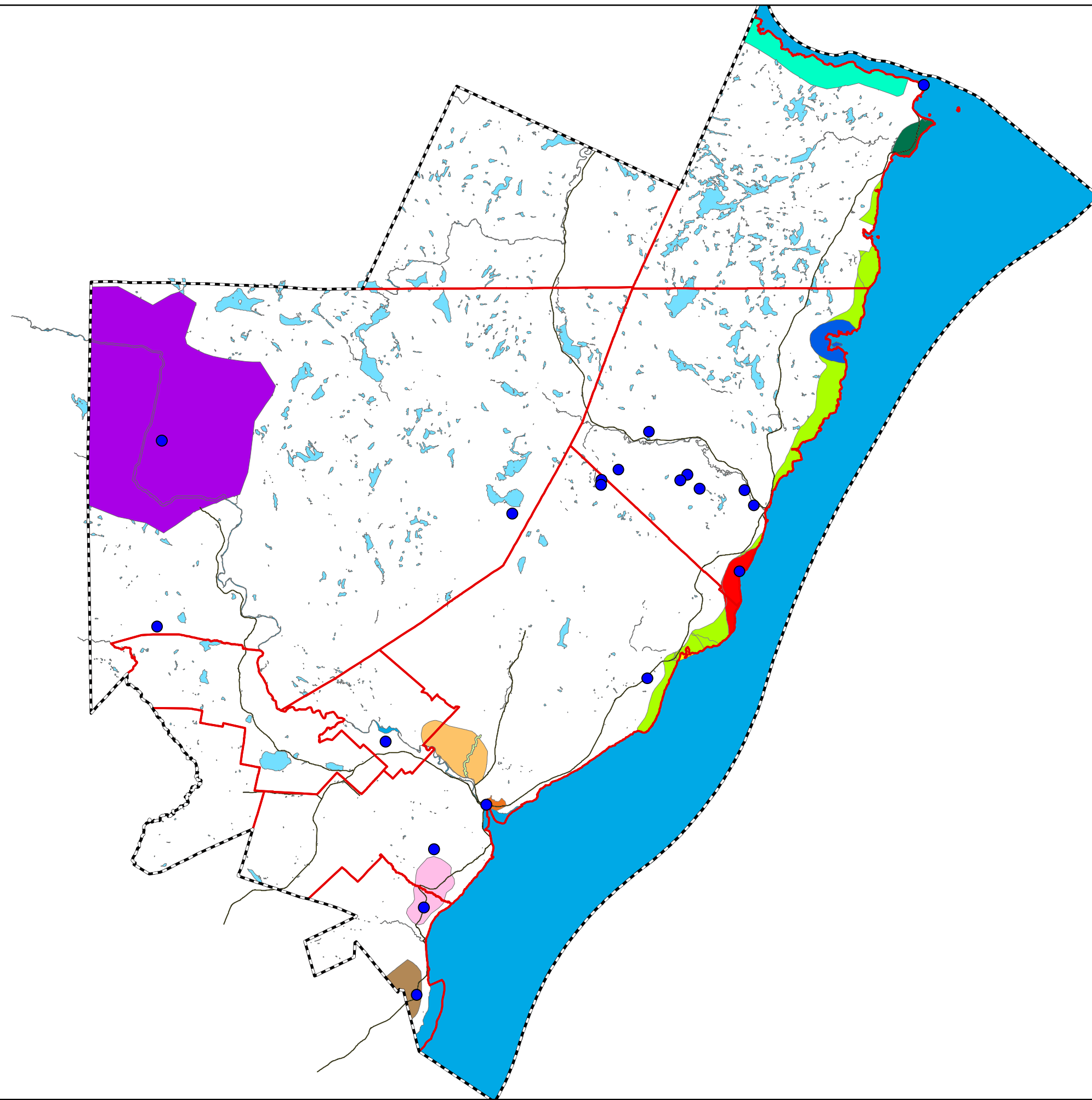
-  Site d'observation
-  Limites municipales
-  Réseau routier (MTQ)
-  Limite de la MRC
- Paysages naturels**
 -  Rive sud de la rivière Saguenay et Pointe Noire
 -  Baie des Rochers
 -  Paysages littoraux
 -  Hautes-Gorges de la rivière Malbaie
 -  Vallée rivière Port-au-Saumon
 -  Chutes Fraser et Saint-Georges
- Paysages humanisés**
 -  Basse vallée de la rivière Malbaie
 -  Domaine Cabot
 -  Port-au-Persil
 -  Pointe aux Alouettes
 -  Rang Terrebonne
 -  Rang Saint-Antoine et Saint-Thomas
- Hydrographie**
 -  Cours d'eau
 -  Lac

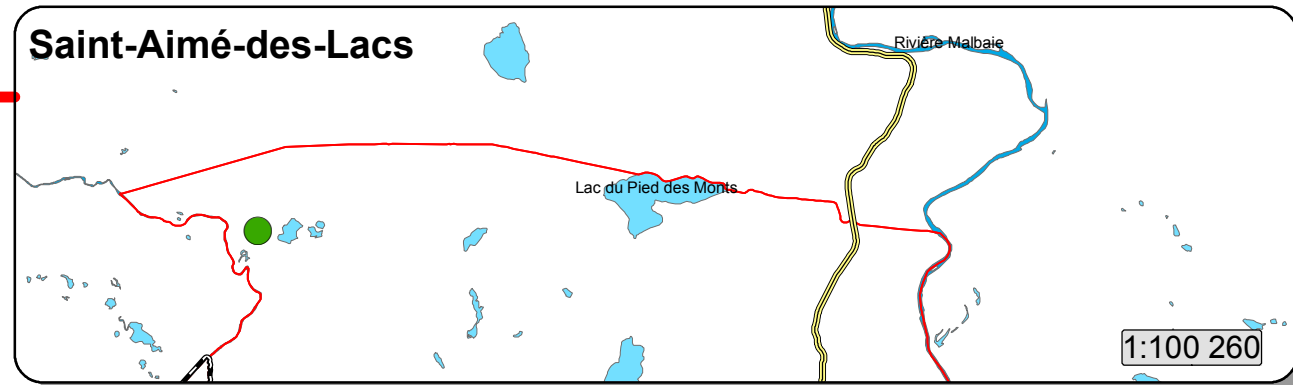
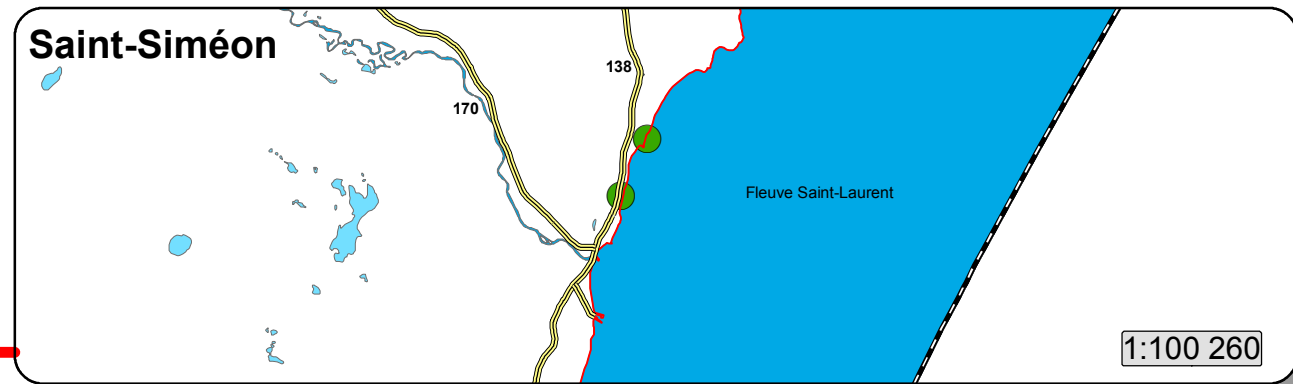
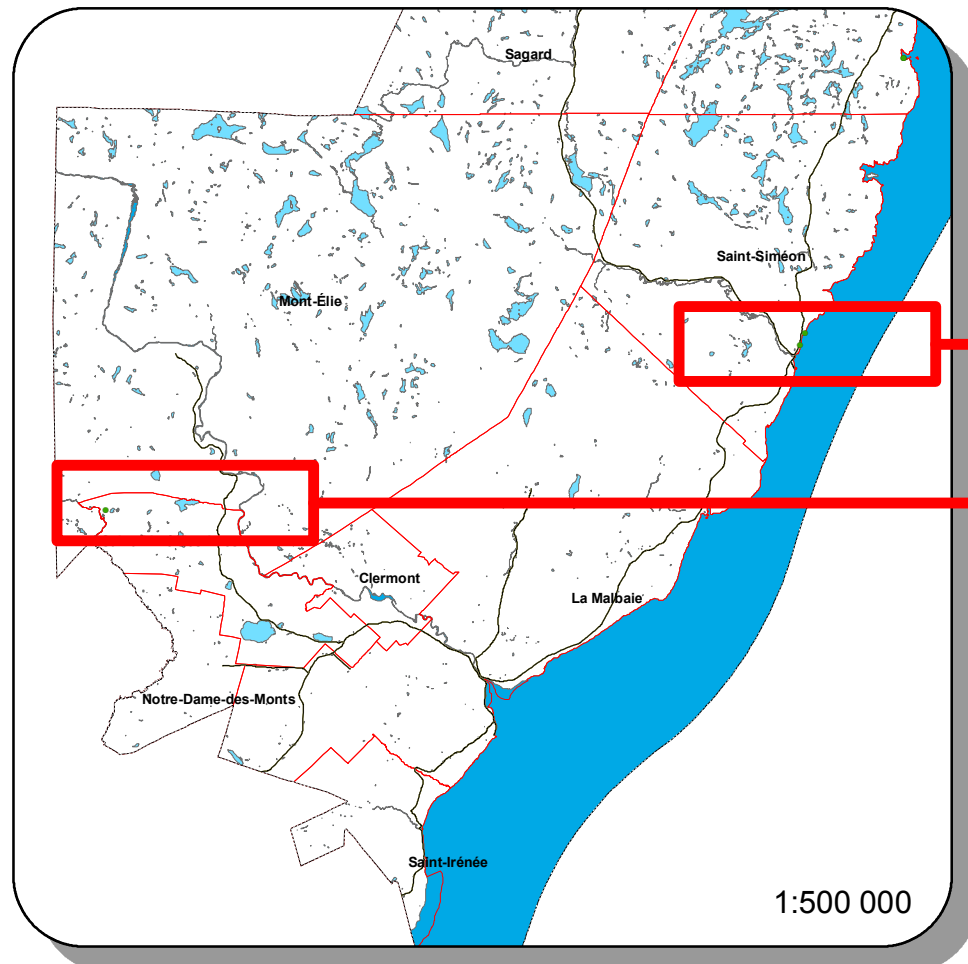
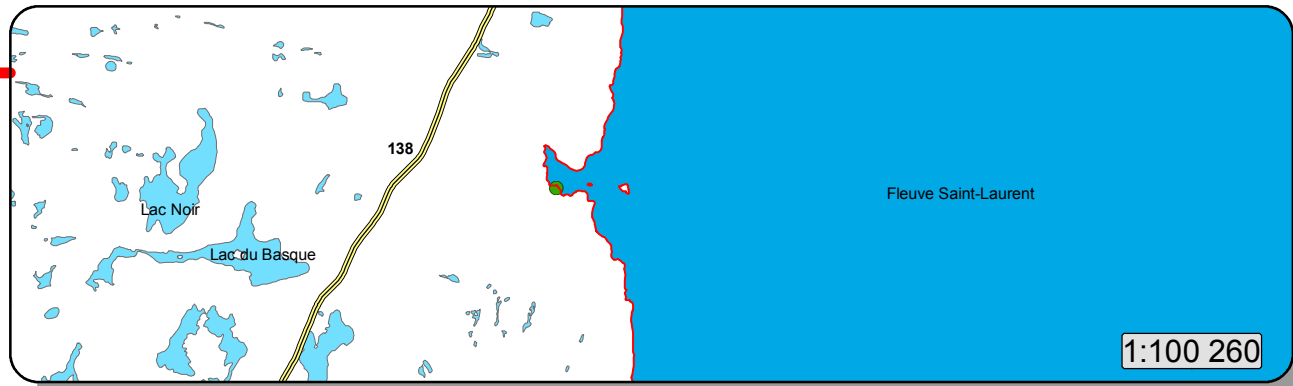
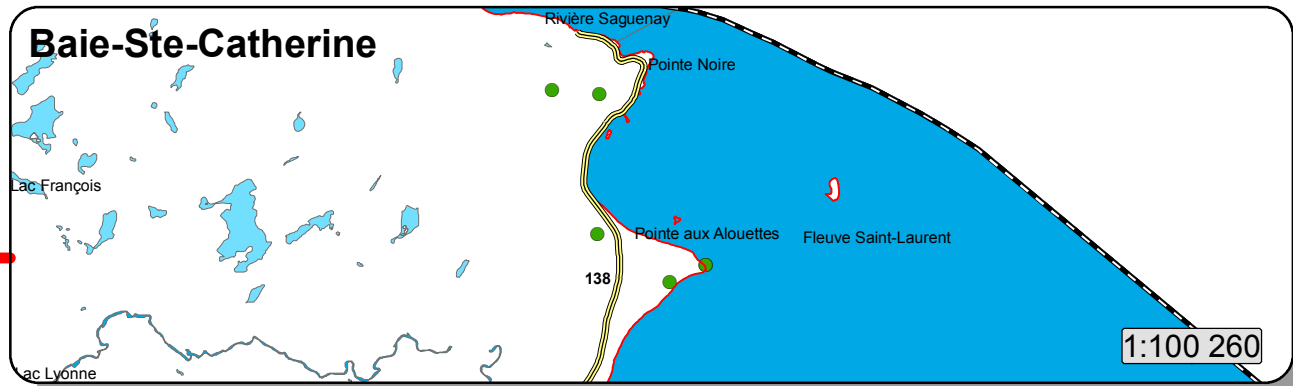
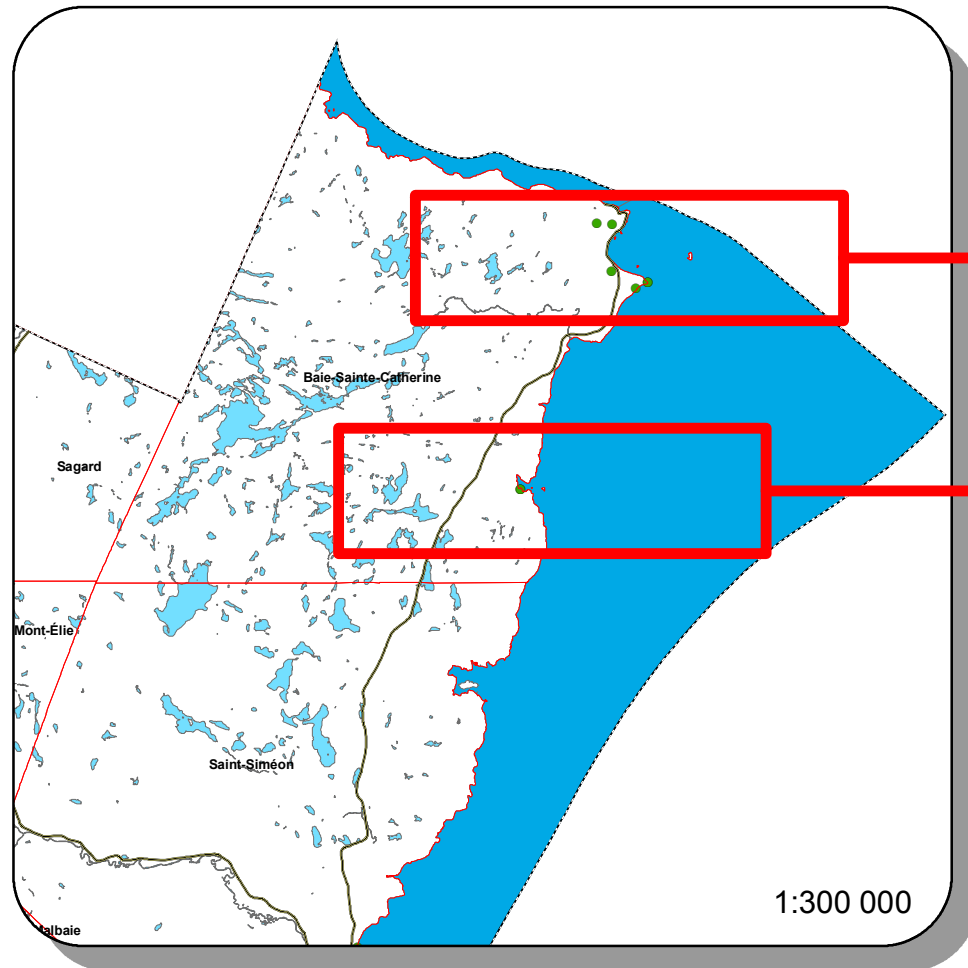


1:300 000



Date de conception: 23 juillet 2009
Réalisé par: Mathieu Larouche
Emplacement: P:/Documents/Doc Mathieu/Cartographie SAD






*Territoires
d'intérêt archéologique*

Légende

- Site archéologique
- Réseau routier MTQ
- Limite de la MRC
- Limite municipale

Hydrographie

- Cours d'eau
- Lac





MRC
de
Charlevoix-Est

***Territoires d'intérêt
écologique***

Légende

Réseau routier (MTQ)

Limite de la MRC

Limite municipale

Territoires d'intérêt écologique

Parc marin du Saguenay-St-Laurent

Parc national du Saguenay et Pointe Noire

Parc des Hautes-Gorges rivière Malbaie

Corridor riverain rivières Malbaie et Gouffre

Centre écologique Port-au-Saumon

Site de plantes susceptibles d'être menacées

Habitat faunique de l'estuaire du St-Laurent

Anse du Chafaud aux Basques

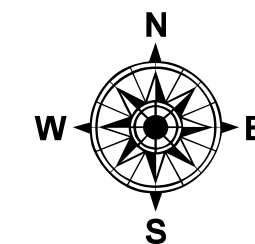
Montagne de l'Ours

Montagne à McLoad

Hydrographie

Cours d'eau

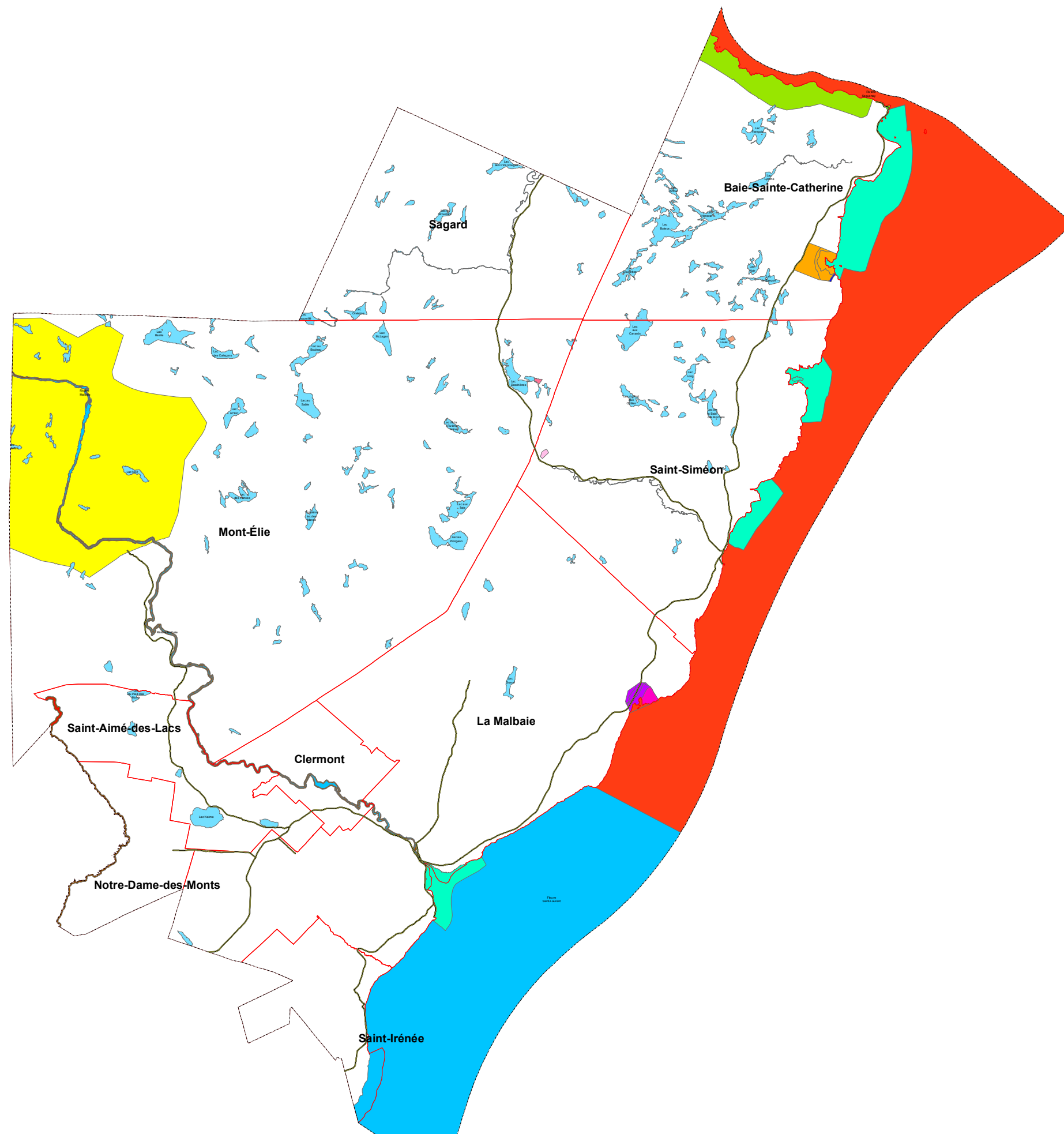
Lac



1:300 000



Date de conception: 23 juillet 2009
Réalisé par: Mathieu Larouche
Emplacement: P:/Documents/Doc Mathieu/Cartographie SAD





**Aménagement des terrains
de camping sur les terres
du domaine de l'État**

Légende

— Réseau routier (MTQ)

Camping


- Camping La Buse
- Camping de L'Épervier
- Camping Grand Lac-au-Sable
- Camping La Gélinothe
- Camping La Bécasse
- Camping Aigle pêcheur
- Camping du Lynx
- Camping du Lièvre
- Camping Buteux
- Camping de l'If
- Secteur potentiel

ZEC

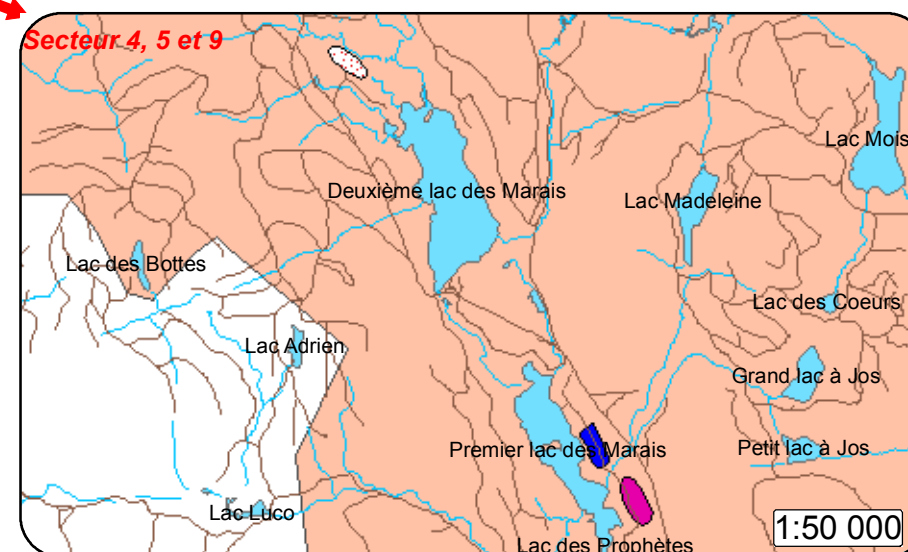
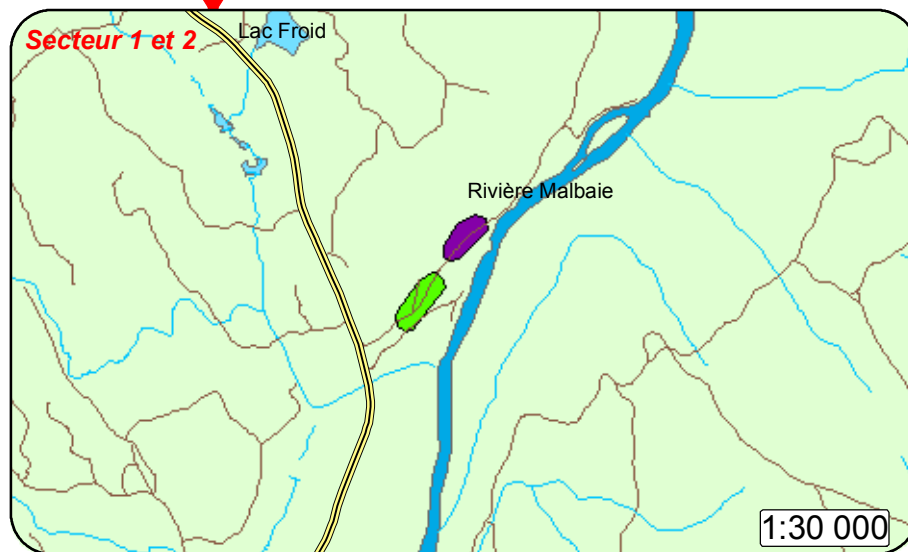
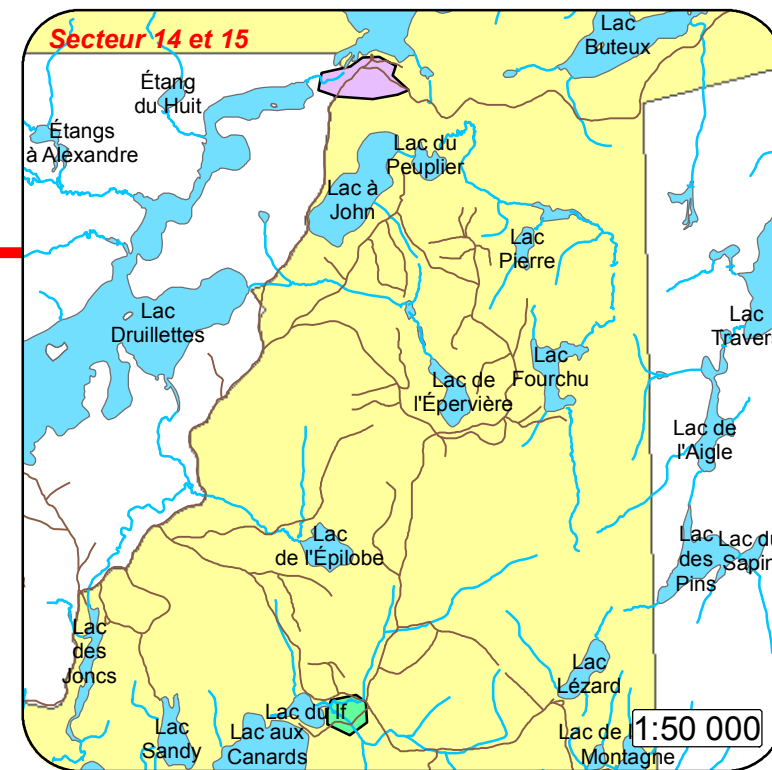
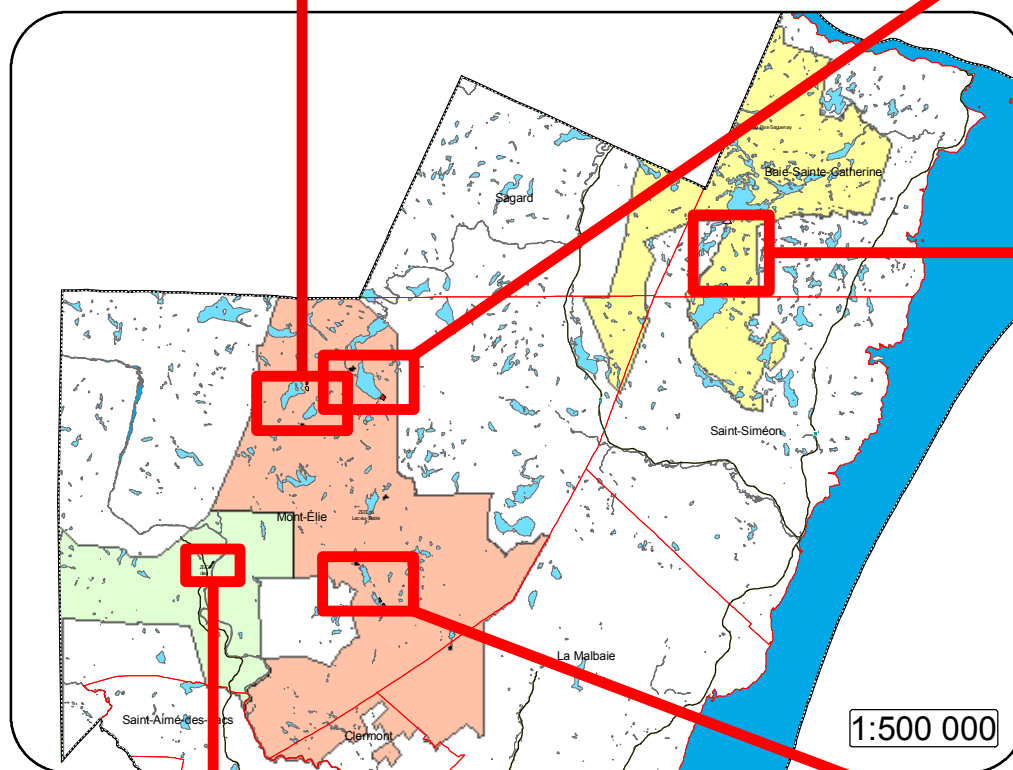
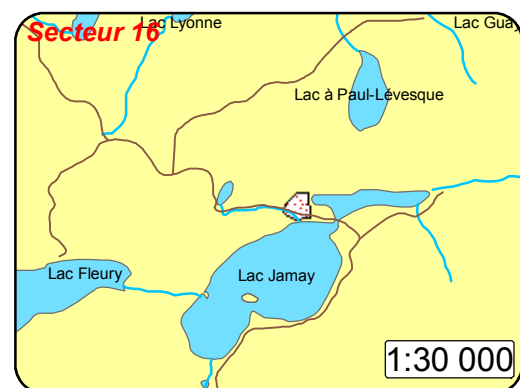
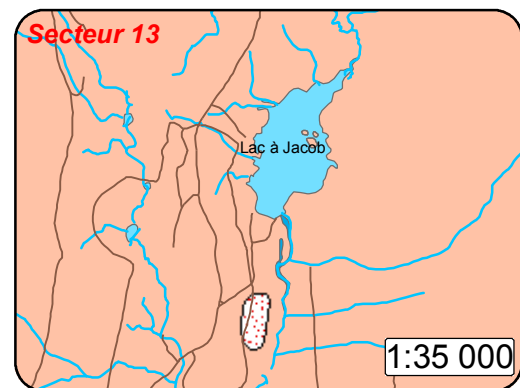
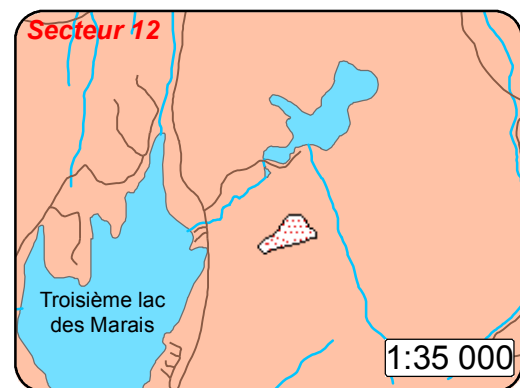
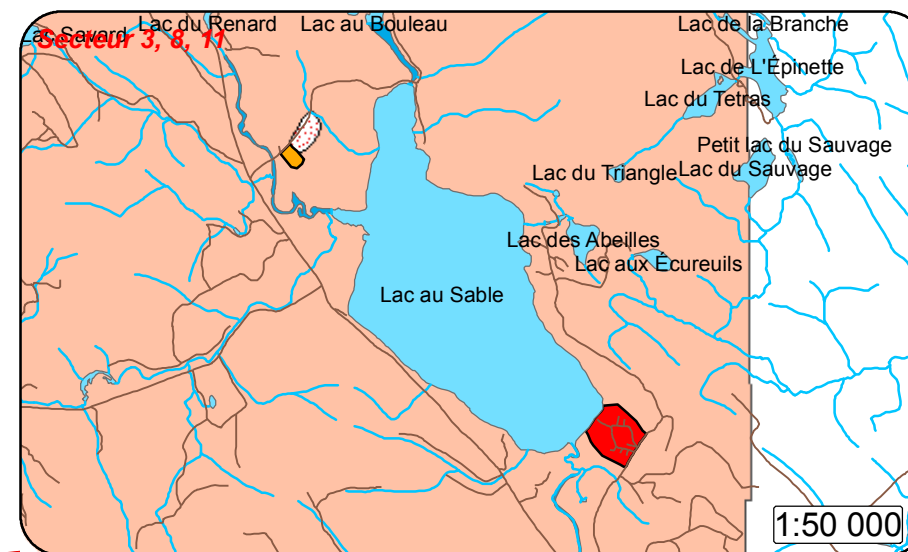
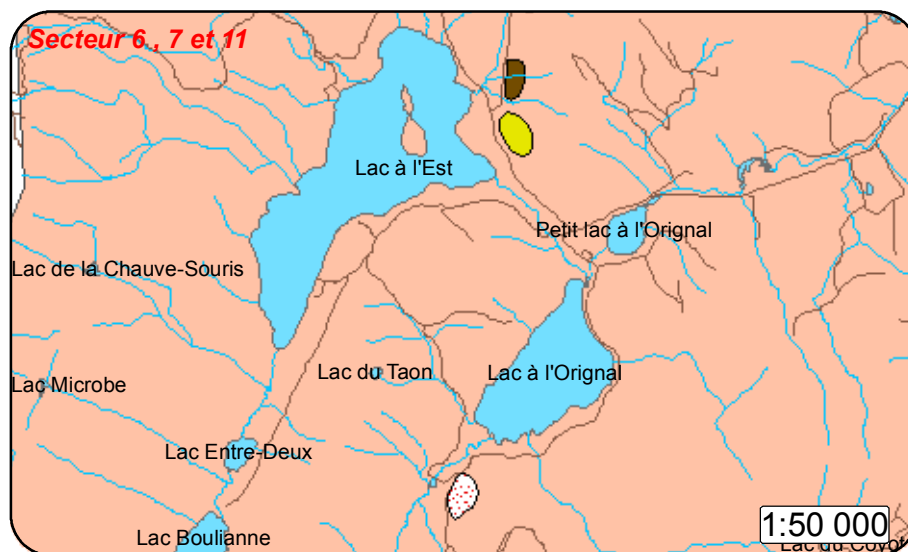
- ZEC des Martres
- ZEC Lac-au-Sable
- ZEC Buteux-Bas-Saguenay

Hydrographie

- Cours d'eau
- Lac











Date de conception: 27 janvier 2009
Réalisé par: Mathieu Larouche
Emplacement: P:/Documents/Doc Mathieu/Cartographie SAD


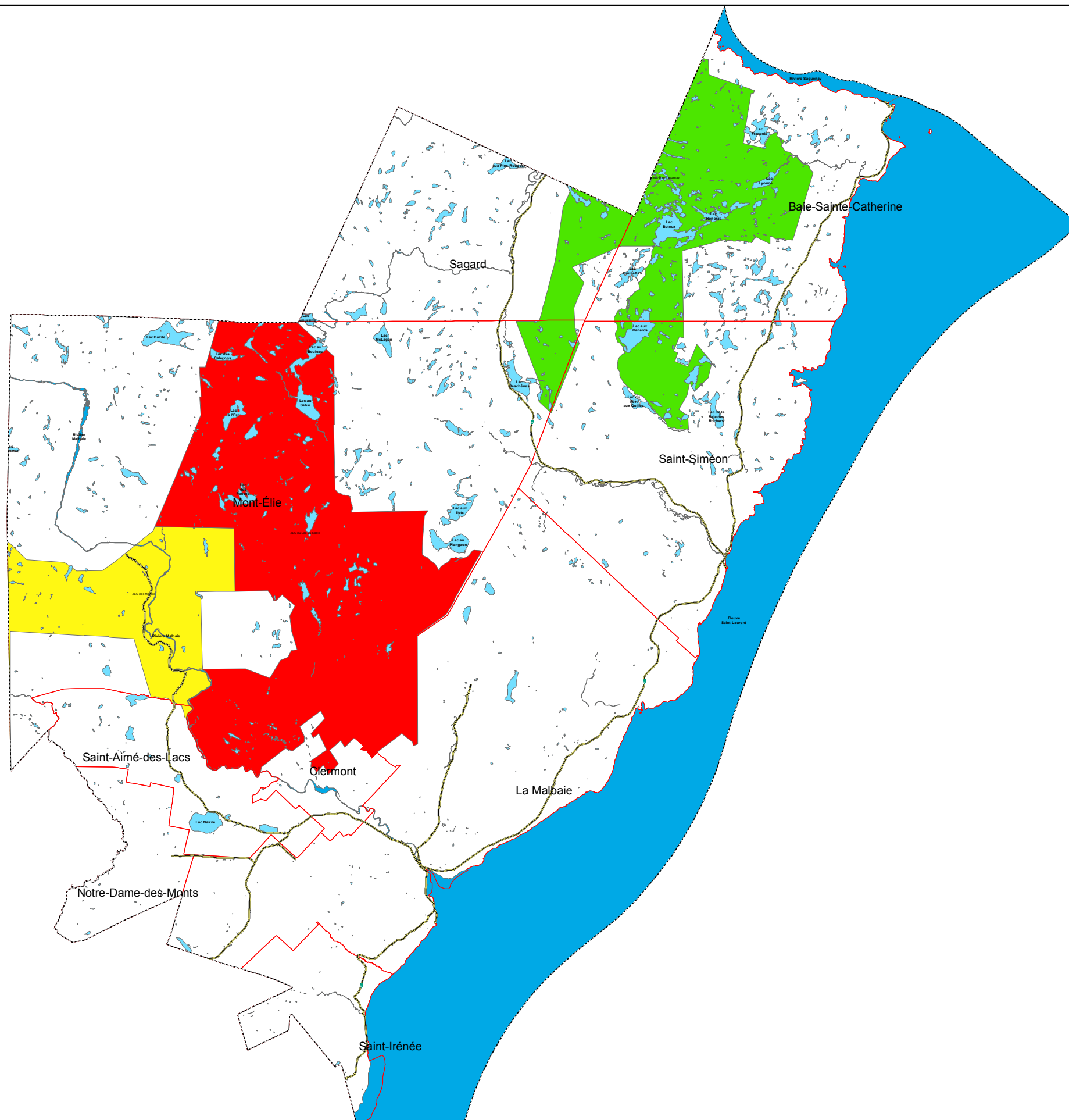




Territoires des ZEC

Légende

-  Réseau routier (MTQ)
-  Limite municipale
-  Limite de la MRC
- ZEC**
-  ZEC Lac-au-Sable
-  ZEC des Martres
-  ZEC Buteux-Bas-Saguenay
- Hydrographie**
-  Cours d'eau
-  Lac



1:300 000




Date de conception: 22 janvier 2009
Réalisé par: Mathieu Larouche
Emplacement: P:/Documents/Doc Mathieu/Cartographie SAD



Territoires des pourvoires


Légende


 Réseau routier (MTQ)

 Limite de la MRC

 Limite municipale


Pourvoire droits exclusifs


 Club Basque

 Pourvoire Humanité

 Club des Hauteurs de Charlevoix

 Club des Trois Castors inc.

 Domaine de chasse et pêche Gaudias Foster inc.


 Domaine du Lac Brouillard

 'Le Domaine le Pic Bois inc.

 Pourvoire Raoul Lavoie inc.

 Pourvoire de la Comporté

 Pourvoire des Lacs Roger et Faucille inc.

 Pourvoire du Club Bataram inc.

 Pourvoire du Lac Croche inc.

 Pourvoire Ça Mord inc.

Pourvoire sans droits exclusifs

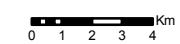
 Lac de la Chute enr.


Hydrographie

 Cours d'eau

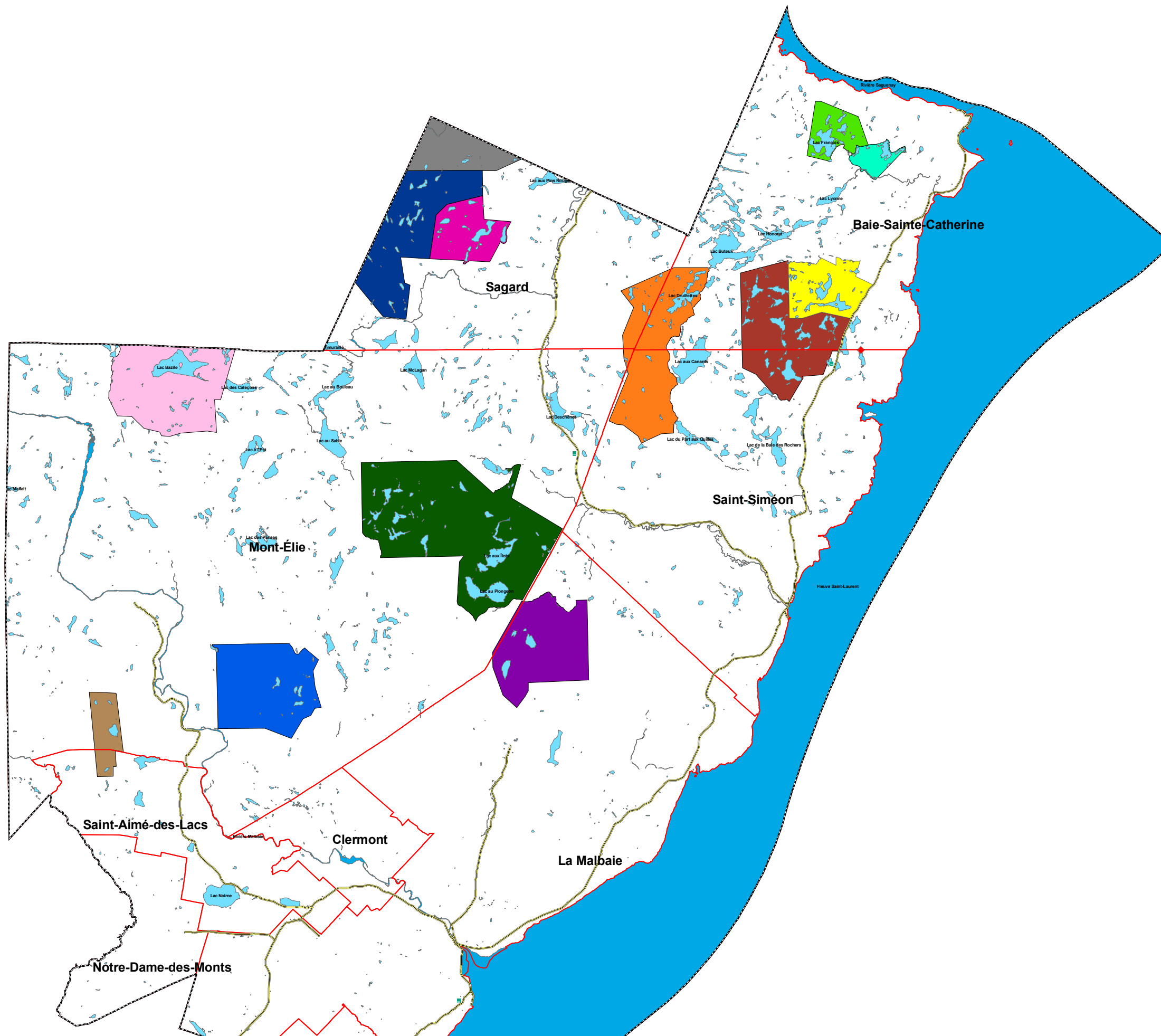
 Lac

1:250 000

 Km



Date de conception: 3 février 2009
Réalisation par: Mathieu Larouche
Emplacement: P:/Documents/Doc Mathieu/Cartographie SAD









MRC
de
Charlevoix-Est

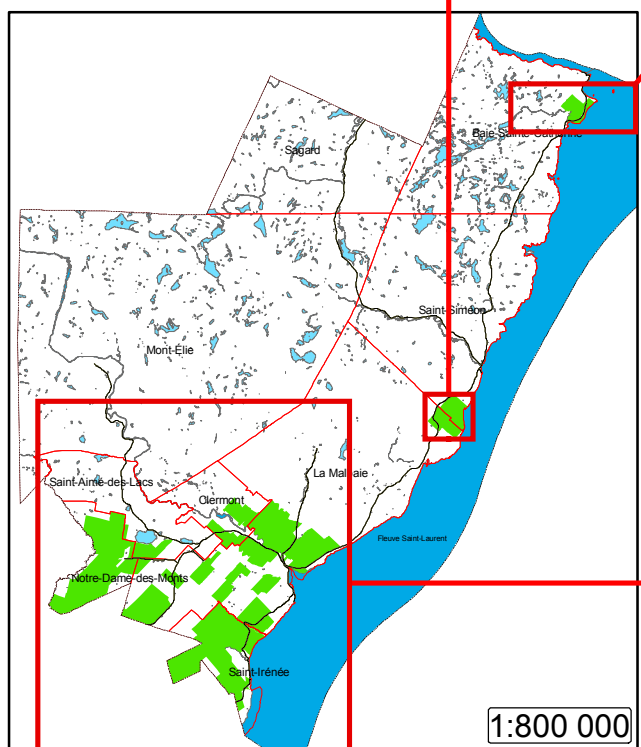
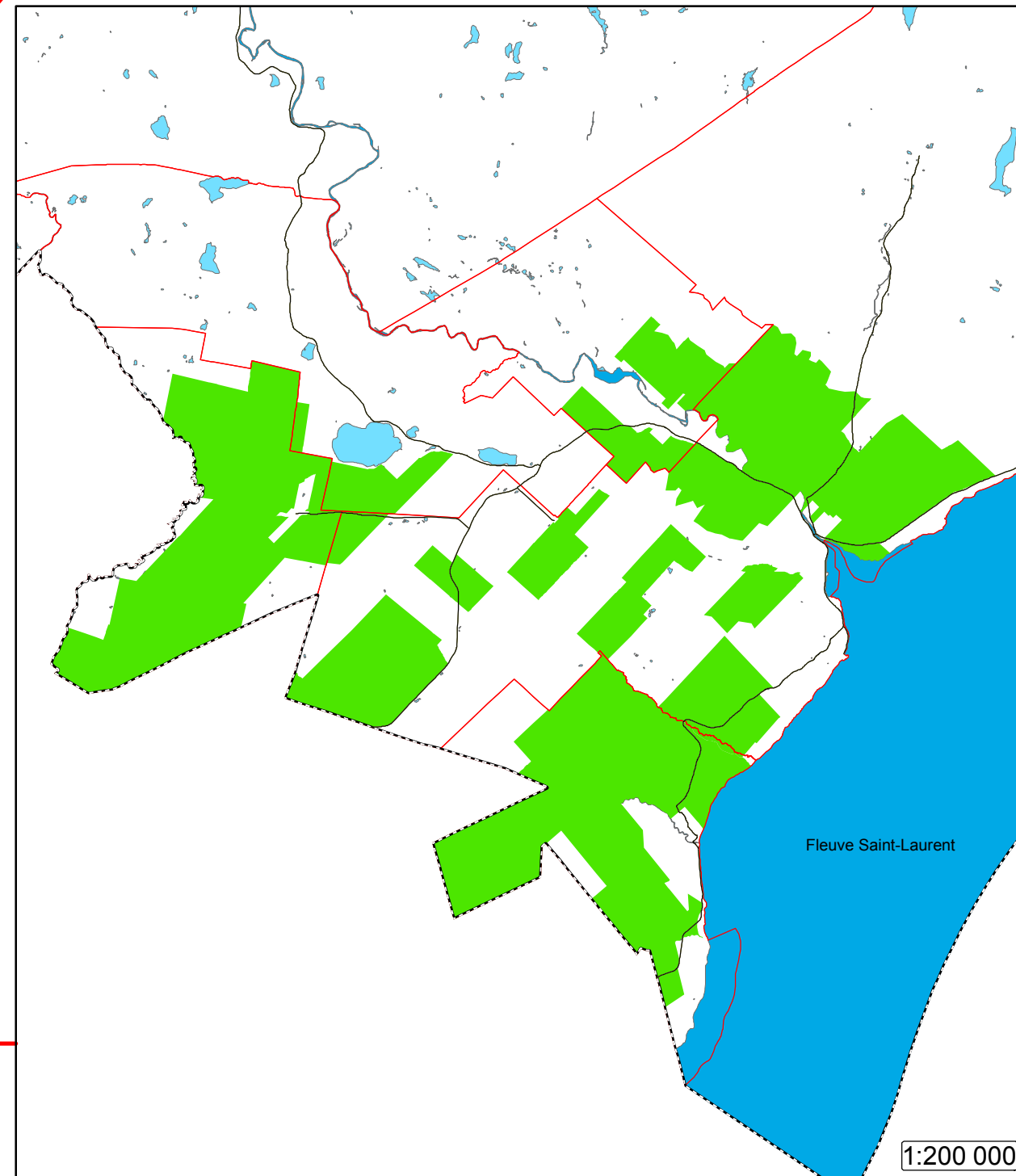
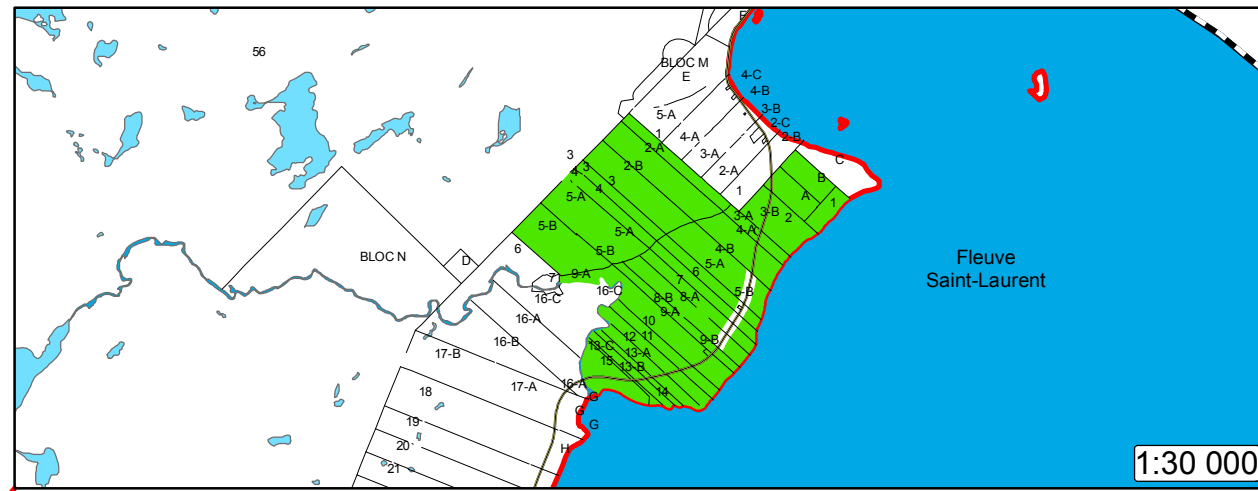
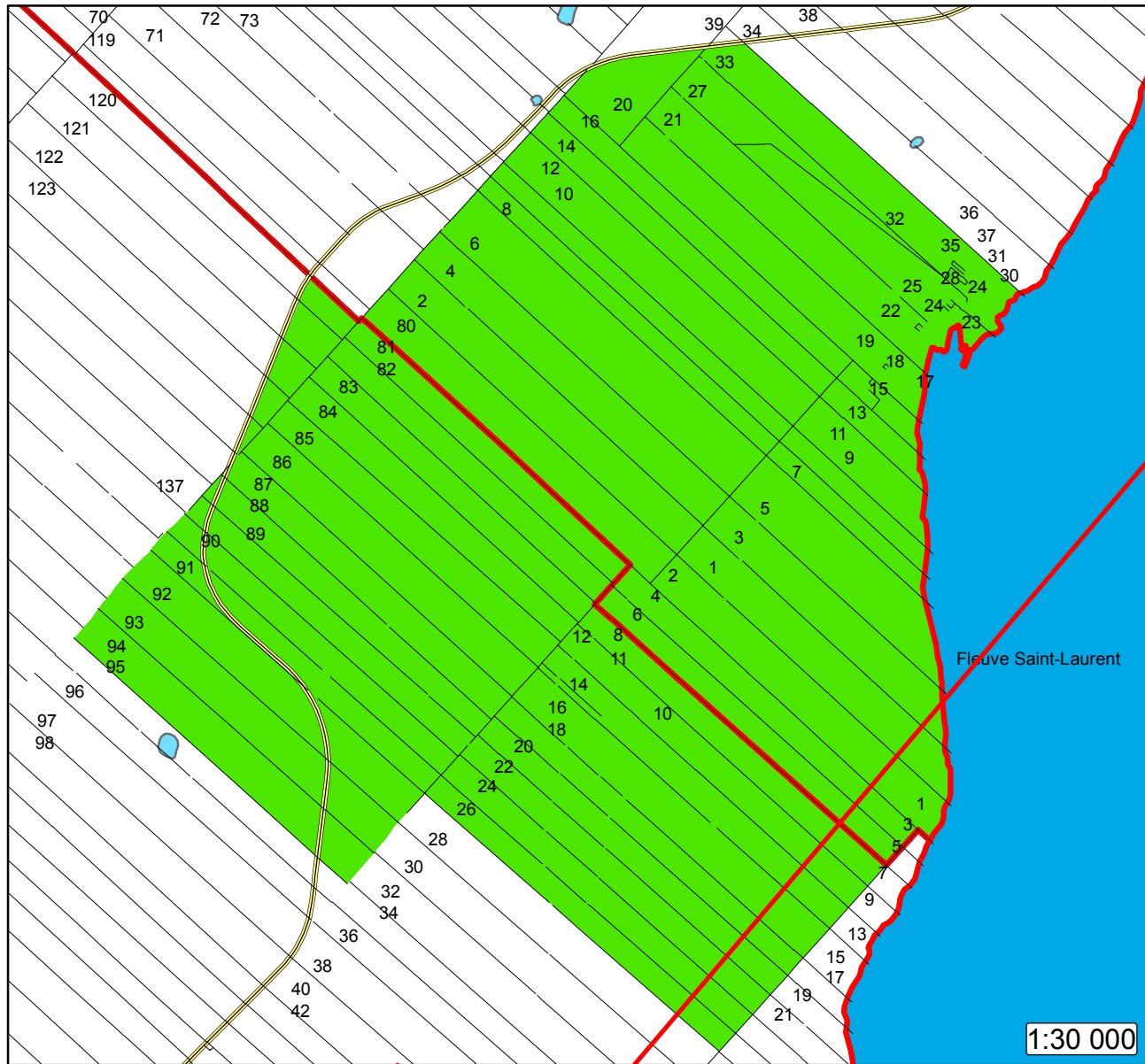
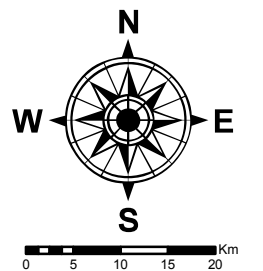
*Territoire agricole
protégé*

Légende

-  Réseau routier (MTQ)
-  Limite de la MRC
-  Limite municipale
-  Zone agricole protégée

Hydrographie

-  Cours d'eau
-  Lac






Écosystèmes protégés

Légende

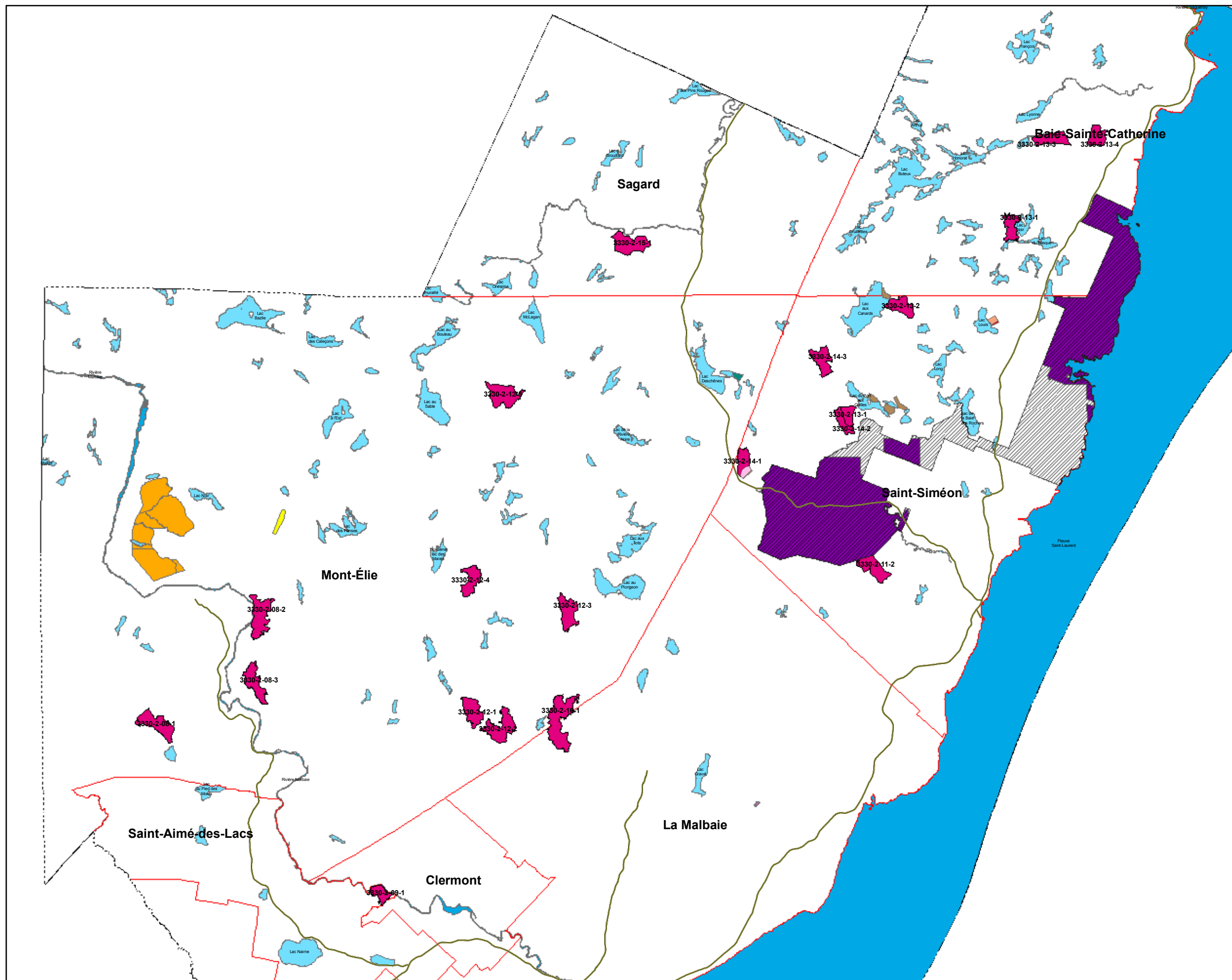
- Réseau routier (MTQ)
- Limite municipale
- Limite de la MRC
- Biodiversité**
 - Réserve de biodiversité
 - Territoire à l'étude, projet de parc National
 - Refuge biologique
- Écosystème forestiers exeptionnels**
 - Montagne de l'Ours
 - Montagne à McLoad
- Projet d'écosystème forestier exeptionnel**
 - Bétauie jaune à sapin
 - Érablière
 - Forêt d'expérimentation
 - Pinède rouge
 - Pinède rouge à épinette noire
 - Réserve Grand Ormes
 - Réserve Thomas Fortin
- Hydrographie**
 - Cours d'eau
 - Lac



1:200 000



Date de conception: 31 mars 2009
Réalisé par: Mathieu Larouche
Emplacement: P:/Documents/Doc Mathieu/Cartographie SAD








MRC
de
Charlevoix-Est

*Terres publiques
et privées*


Légende

 Réseau routier (MTQ)


 Limite de la MRC

 Limite municipale


Tenure

 Terre publique


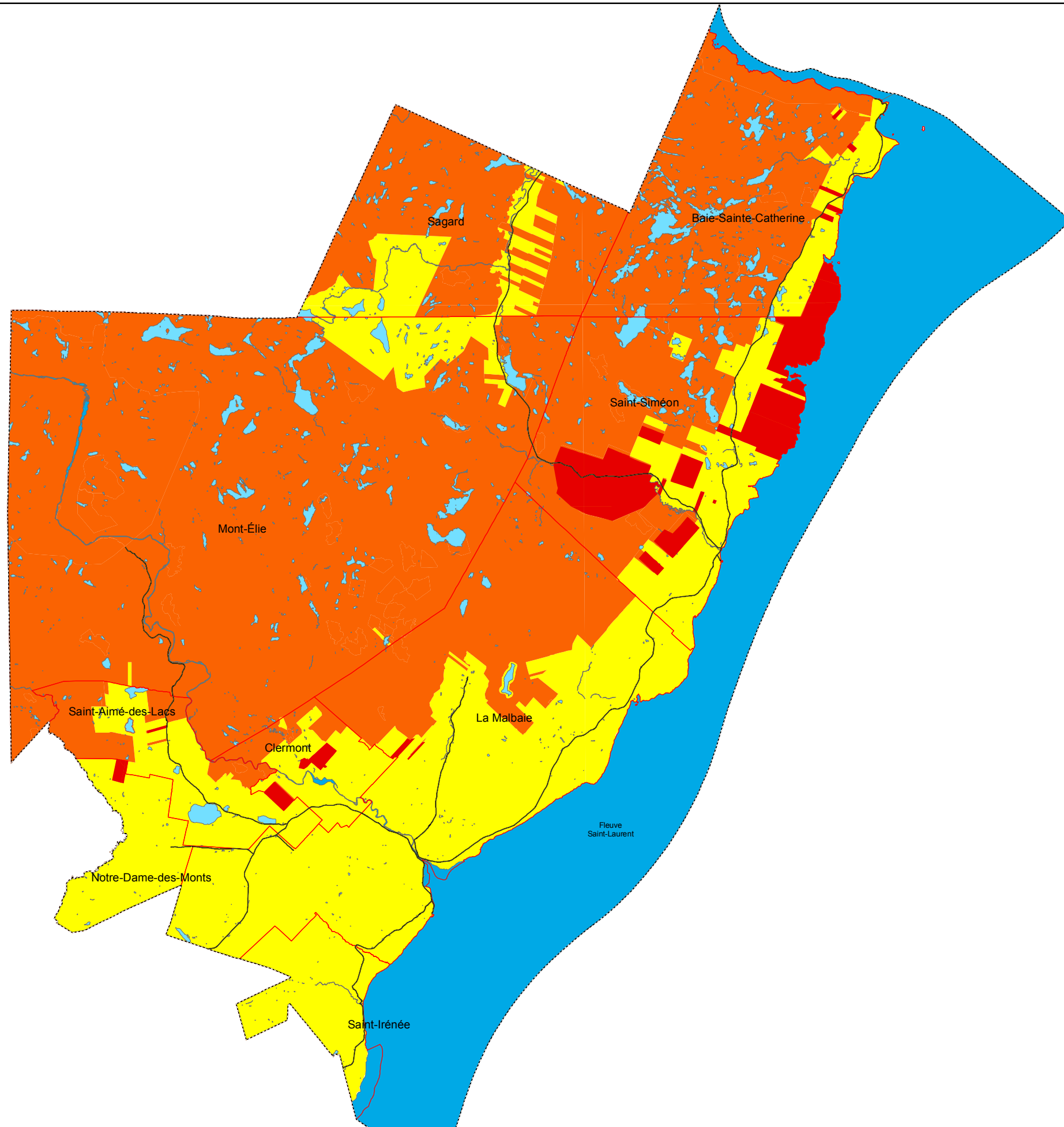
 Terre privée

 Lot intramunicipal


Hydrographie

 Cours d'eau

 Lac



1:300 000











MRC
de
Charlevoix-Est


Lignes électriques et tours de télécommunications

Légende

-  Tours de télécommunication
-  Postes de transformation
-  Centrale du Club Bataram
-  Pylône-Poteau-Portique
-  Ligne aérienne



1:300 000

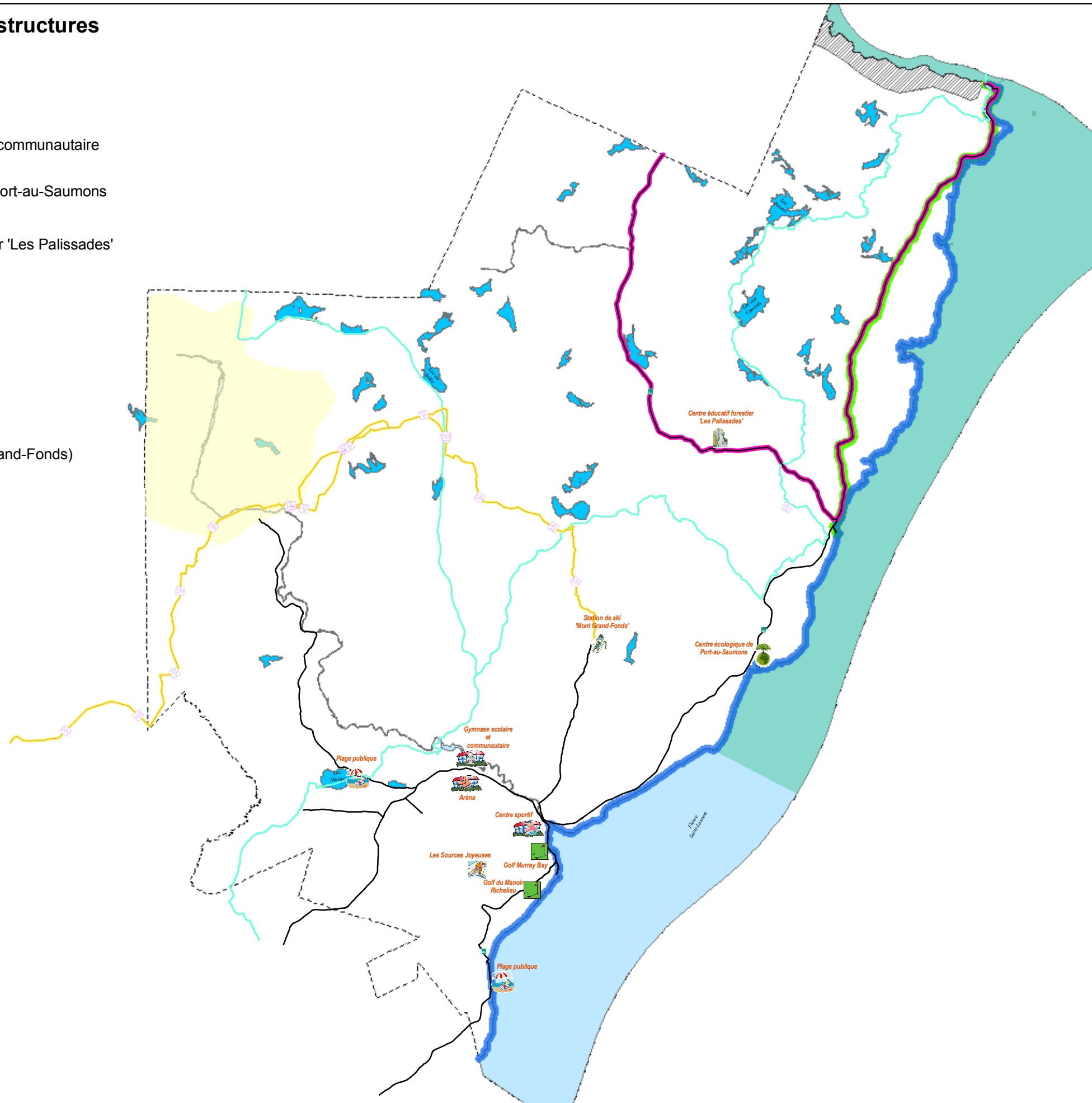


Réalisé le : 6 août 2009
Par : Eric Harvey

P:\Documents\Doc Mathieu\Cartographie SAD










Équipements et infrastructures


-  Aréna
-  Centre sportif
-  Gymnase scolaire et communautaire
-  Centre écologique de Port-au-Saumons
-  Centre éducatif forestier 'Les Palissades'
-  Terrain de Golf
-  Plage publique
-  Sources joyeuses
-  Station de ski (Mont Grand-Fonds)



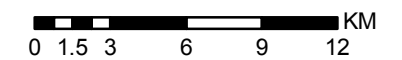
Équipements et infrastructures récréatifs

Légende

-  Sentier Trans-canadien
-  Traversée de Charlevoix
-  Sentier Motoneige (national)
-  Véloroute Col du Fjord
-  Route Bleue
-  Route Verte
-  Parc Marin - Saguenay-Charlevoix
-  Parc Saguenay
-  Parc des Hautes-Gorges de la rivière Malbaie



1:300 000

















MRC
de
Charlevoix-Est

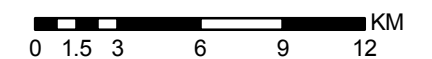
Équipements et infrastructures de services

Légende

-  Réseau routier (MTQ)
-  Limite municipale
-  CLSC
-  COMUR
-  Caserne Incendie
-  Centre d'hébergement
-  Centre médecine de jour
-  Centre de réadaptation
-  Centre hospitalier St-Joseph
-  Service Ambulancier
-  Service de police (SQ)



1:275 000



Date de conception : 6 août 2009
Réalisé par : Eric Harvey

