


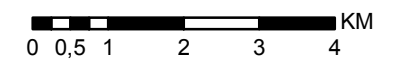
**Services municipaux
et environnementaux**

Légende

-  Aéroport de Charlevoix
-  Incubateur industriel
-  Enfouissement sanitaire, Écocentre
-  Traitement des boues septiques
-  Traitement des eaux usées



1:100 000



Date de conception: 6 août 2009
Révisé le 10 juin 2011
Réalisé par : Eric Harvey




MRC
de
Charlevoix-Est

Équipements et infrastructures de services

Légende

-  Réseau routier (MTQ)
-  Limite municipale
-  CLSC
-  COMUR
-  Caserne Incendie
-  Centre d'hébergement
-  Centre médecine de jour
-  Centre de réadaptation
-  Centre hospitalier St-Joseph
-  Service Ambulancier
-  Service de police (SQ)

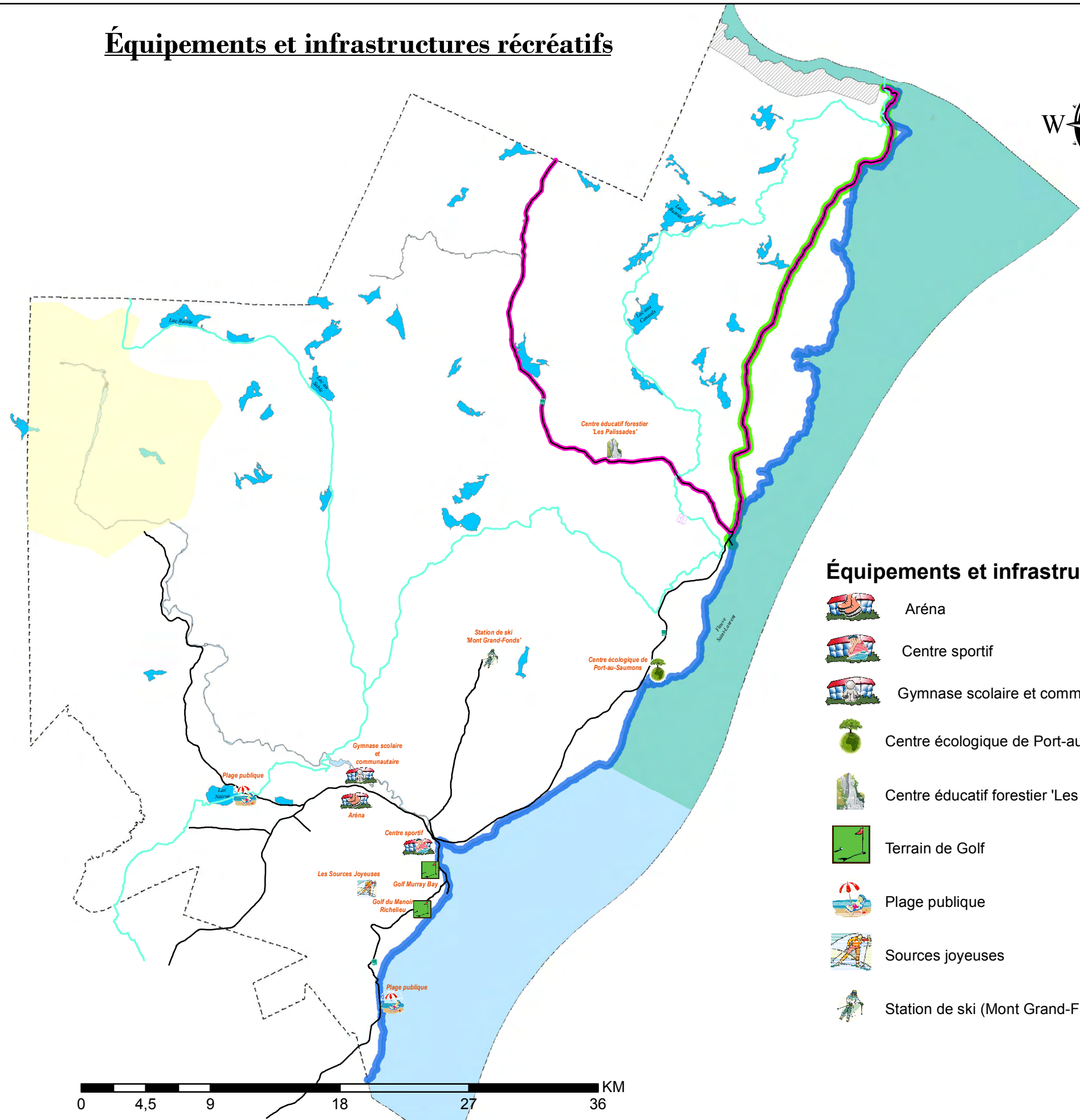












1:275 000
0 1,5 3 6 9 12 KM

Date de conception : 6 août 2009
Révisé le 10 juin 2011
Réalisé par : Eric Harvey





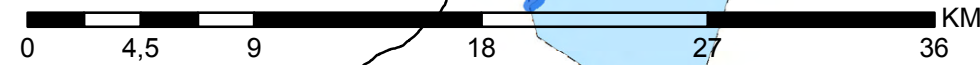
Équipements et infrastructures récréatifs



-  Sentier Trans-canadien
-  Traversée de Charlevoix
-  Sentier Motoneige (national)
-  Véloroute Cols du Fjord
-  Route Bleue
-  Route Verte
-  Parc Marin - Saguenay-Charlevoix
-  Parc Saguenay
-  Parc des Hautes-Gorges de la rivière Malbaie







Équipements et infrastructures


-  Aréna
-  Centre sportif
-  Gymnase scolaire et communautaire
-  Centre écologique de Port-au-Saumons
-  Centre éducatif forestier 'Les Palissades'
-  Terrain de Golf
-  Plage publique
-  Sources joyeuses
-  Station de ski (Mont Grand-Fonds)



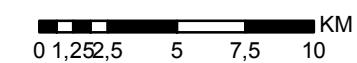
Lignes électriques et tours de télécommunications

Légende

-  Tours de télécommunication
-  Postes de transformation
-  Centrale du Club Bataram
-  Pylône-Poteau-Portique
-  Réseau routier (MTQ)
-  Ligne aérienne



1:275 000








MRC
de
Charlevoix-Est

*Terres publiques
et privées*


Légende

 Réseau routier (MTQ)


 Limite de la MRC

 Limite municipale


Tenure

 Terre publique


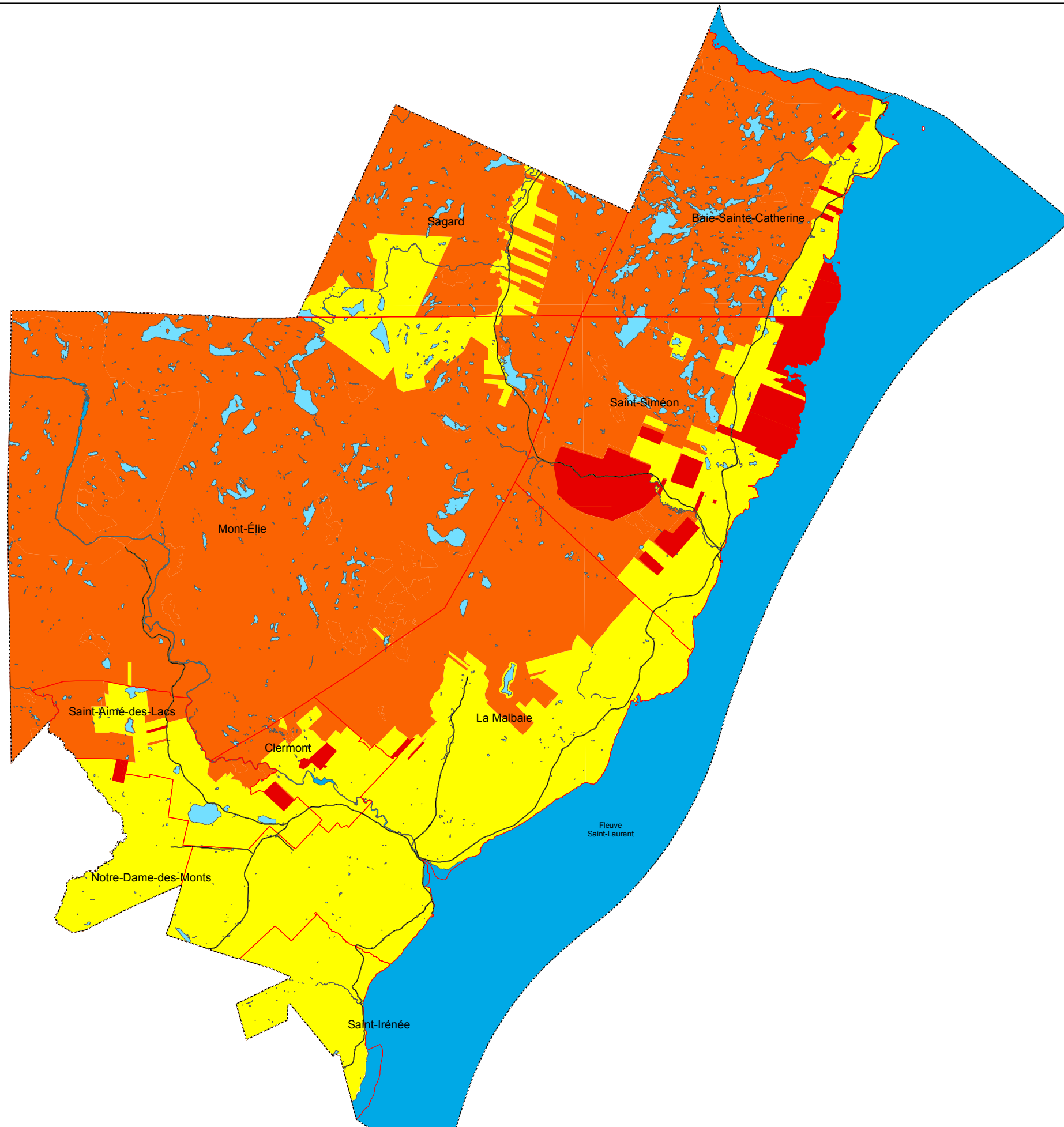
 Terre privée

 Lot intramunicipal


Hydrographie


 Cours d'eau

 Lac



1:300 000




















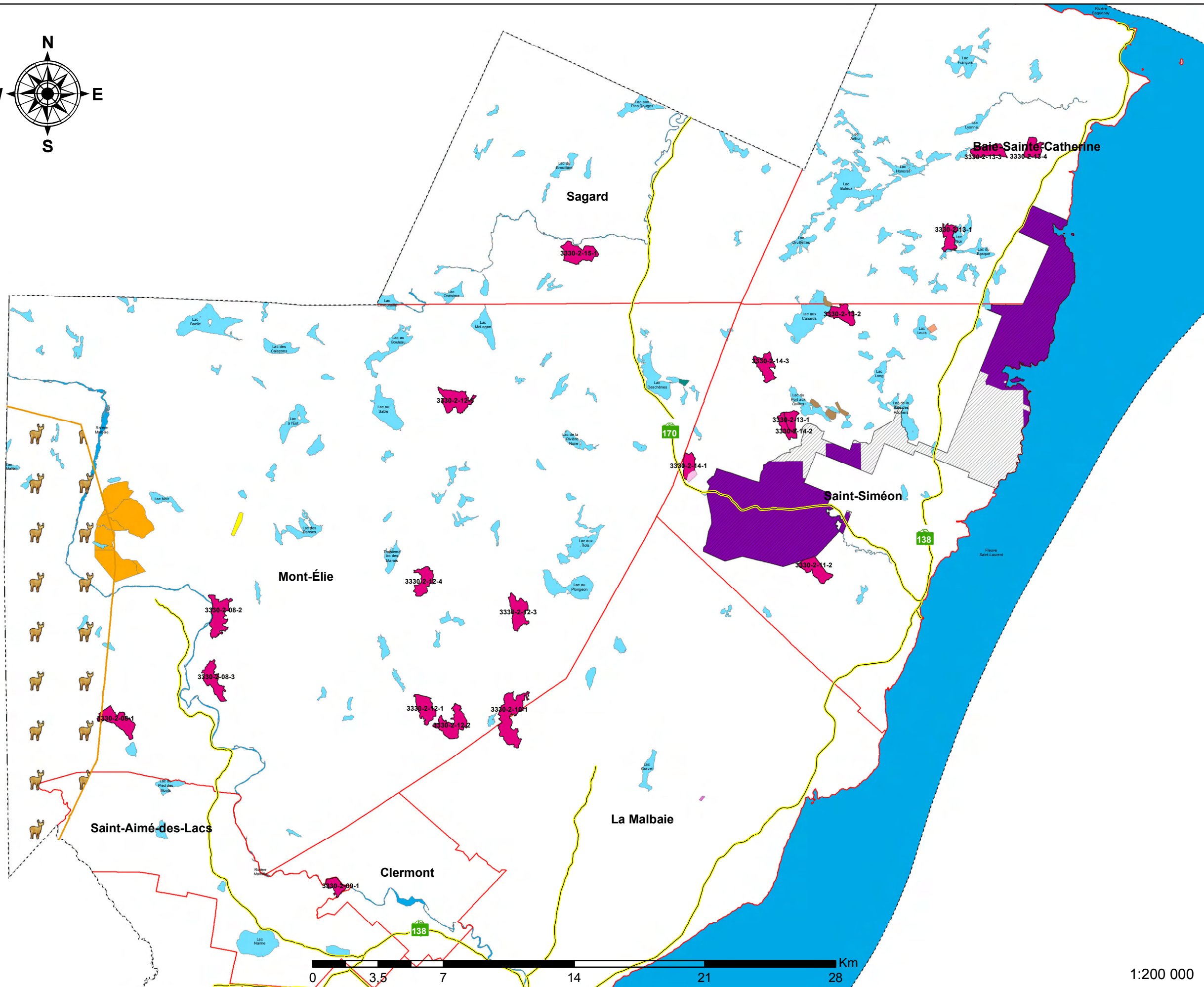


MRC
de
Charlevoix-Est

Écosystèmes protégés

Légende

-  Limite municipale
-  Limite de la MRC
- Biodiversité**
 -  Réserve de biodiversité
 -  Territoire à l'étude, projet de parc National
 -  Refuge biologique
 -  Aire de fréquentation du Caribou
- Écosystème forestiers exceptionnels**
 -  Montagne de l'Ours
 -  Montagne à McLoad
- Projet d'écosystème forestier exceptionnel**
 -  Bétulaie jaune à sapin
 -  Érablière
 -  Forêt d'expérimentation
 -  Pinède rouge
 -  Pinède rouge à épinette noire
 -  Réserve Grand Ormes
 -  Réserve Thomas Fortin
- Hydrographie**
 -  Cours d'eau
 -  Lac



1:200 000





Date de conception: 31 mars 2009
Réalisé par: Mathieu Larouche
Emplacement: P:/Documents/Doc Mathieu/Cartographie SAD
Révisé le 17 mars 2011





MRC
de
Charlevoix-Est

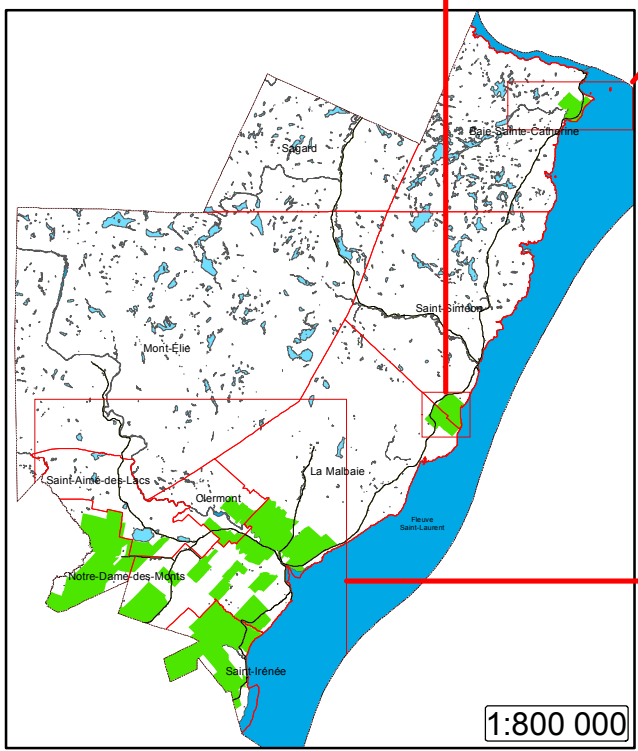
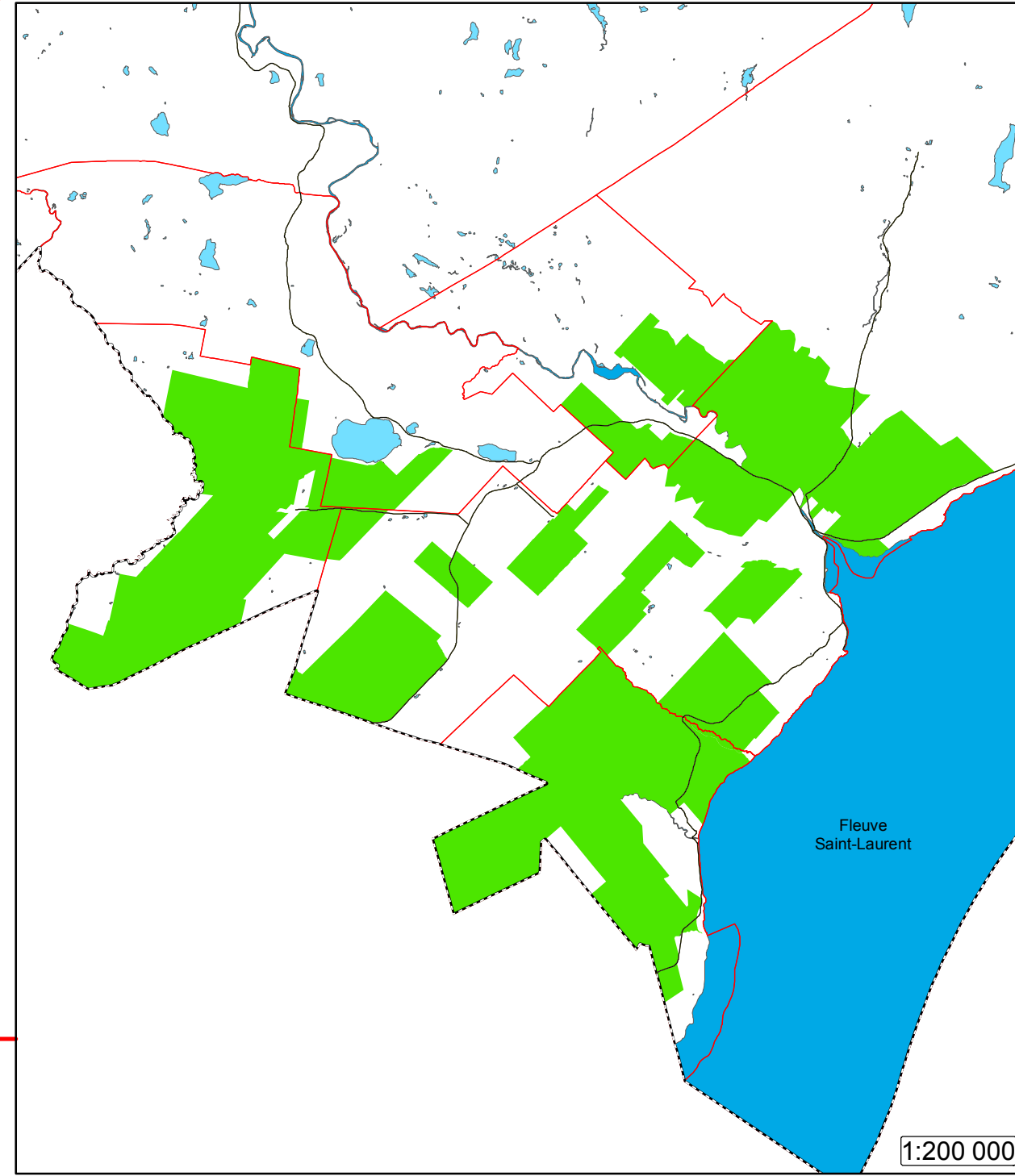
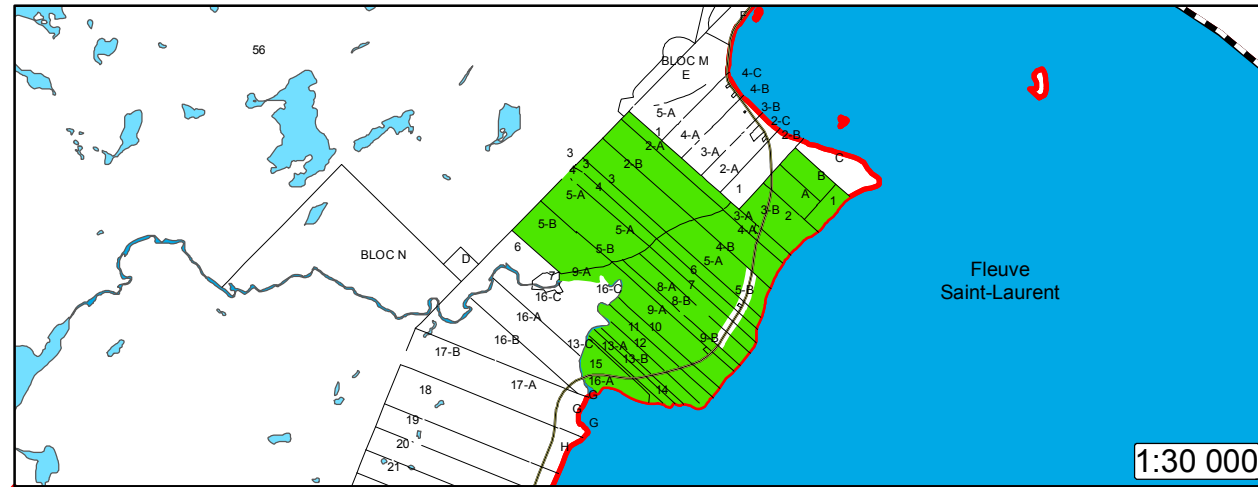
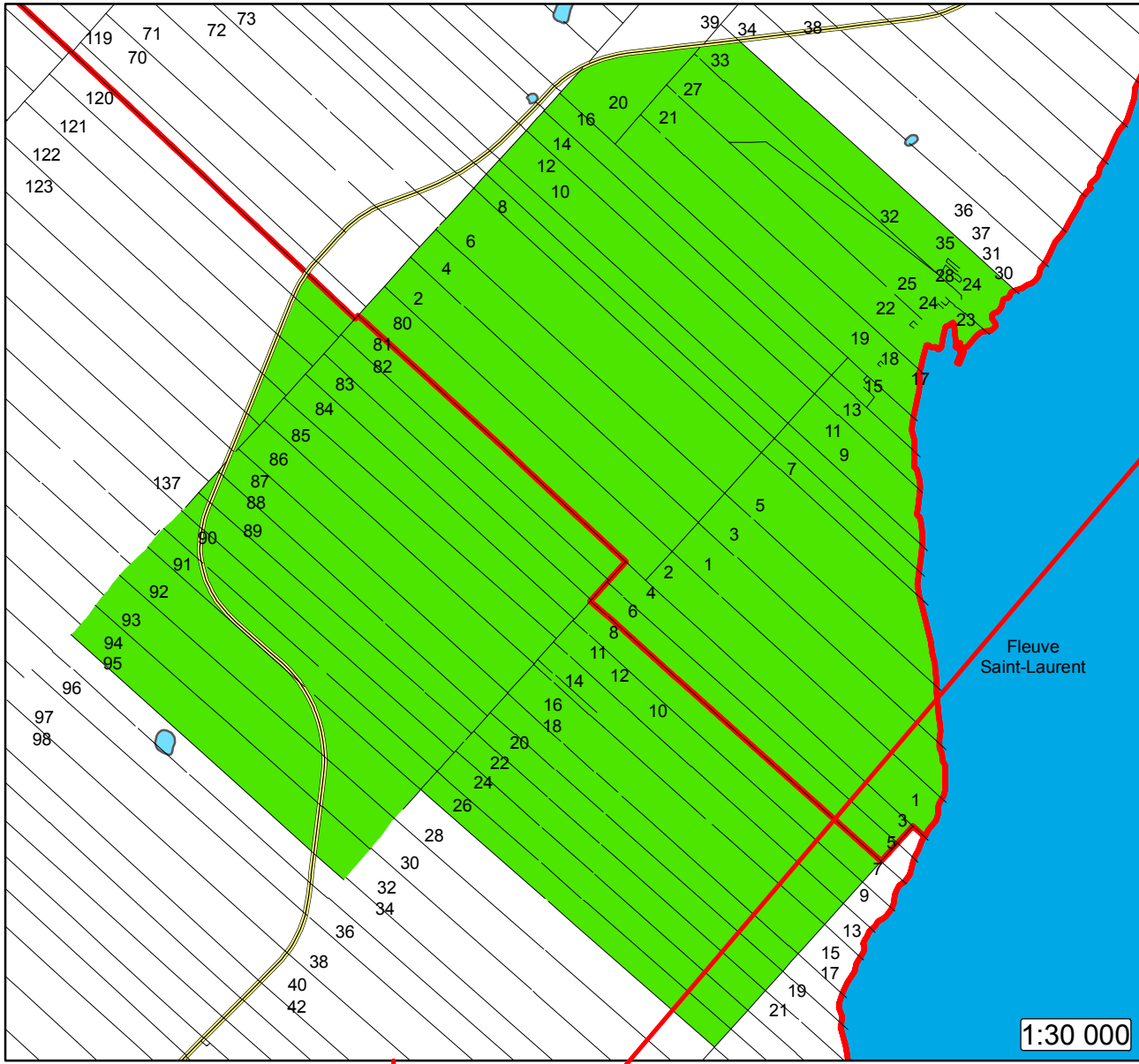
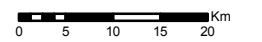

*Territoire agricole
protégé*

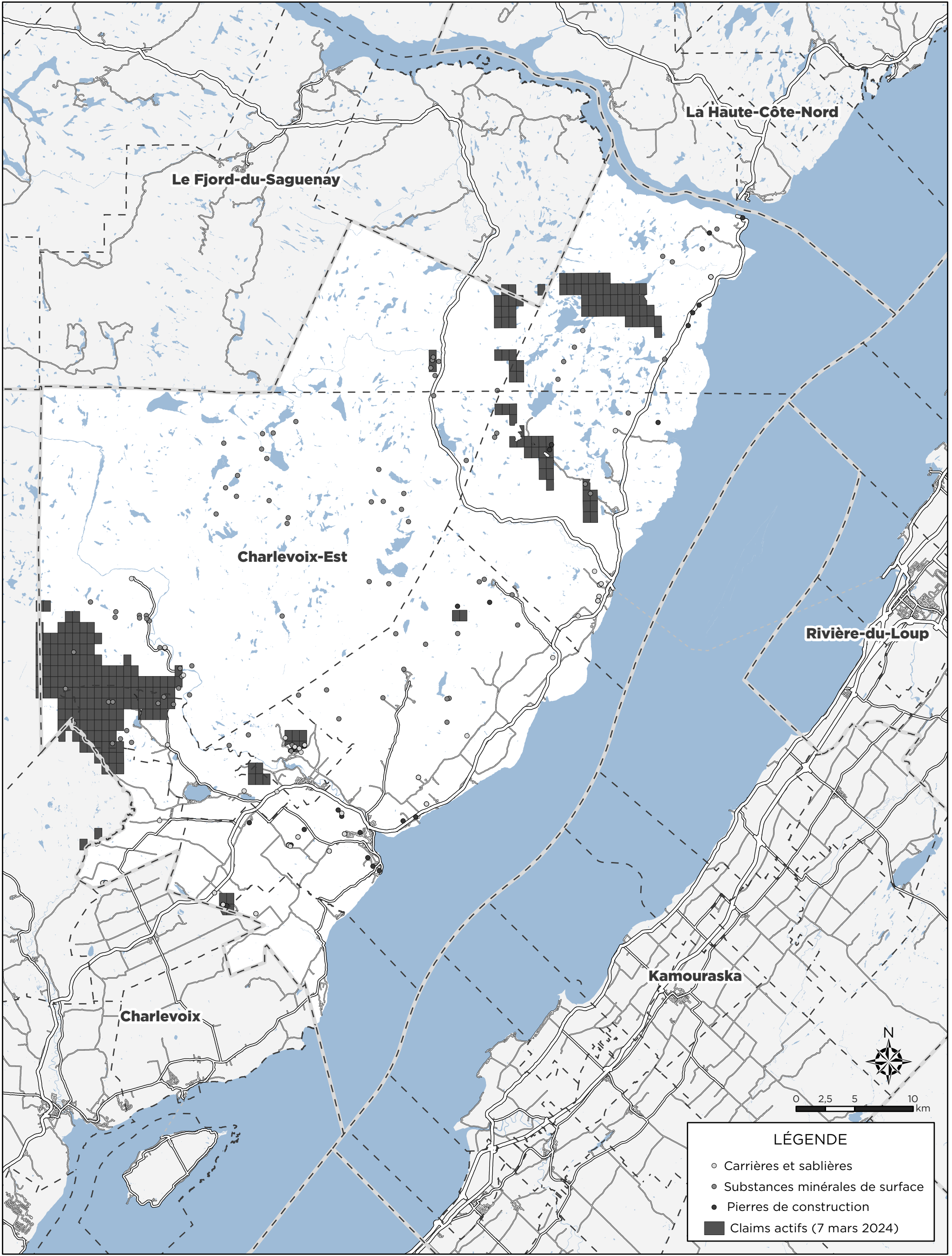
Légende

-  Réseau routier (MTQ)
-  Limite de la MRC
-  Limite municipale
-  Zone agricole protégée

Hydrographie

-  Cours d'eau
-  Lac





CARTE 7.1 - ACTIVITÉ MINIÈRE



**MRC DE
CHARLEVOIX-EST**


Date de réalisation : Mars 2024

Conception : Jean Guillemette
MRC de Charlevoix-Est


Sources : Gouvernement du Québec
MRC de Charlevoix-Est

Échelle de la carte 1 : 300 000



Légende

-  Réseau routier (MTQ)
-  Limite de la MRC
-  Limite municipale
- Pourvoies droits exclusifs**
-  Club Basque
-  Pourvoies Humanité
-  Club des Hauteurs de Charlevoix
-  Club des Trois Castors inc.
-  Domaine de chasse et pêche Gaudias Foster inc.
-  Domaine du Lac Brouillard
-  'Le Domaine le Pic Bois inc.
-  Pourvoies Raoul Lavoie inc.
-  Pourvoies de la Comporté
-  Pourvoies des Lacs Roger et Faucille inc.
-  Pourvoies du Club Bataram inc.
-  Pourvoies du Lac Croche inc.
-  Pourvoies Ça Mord inc.

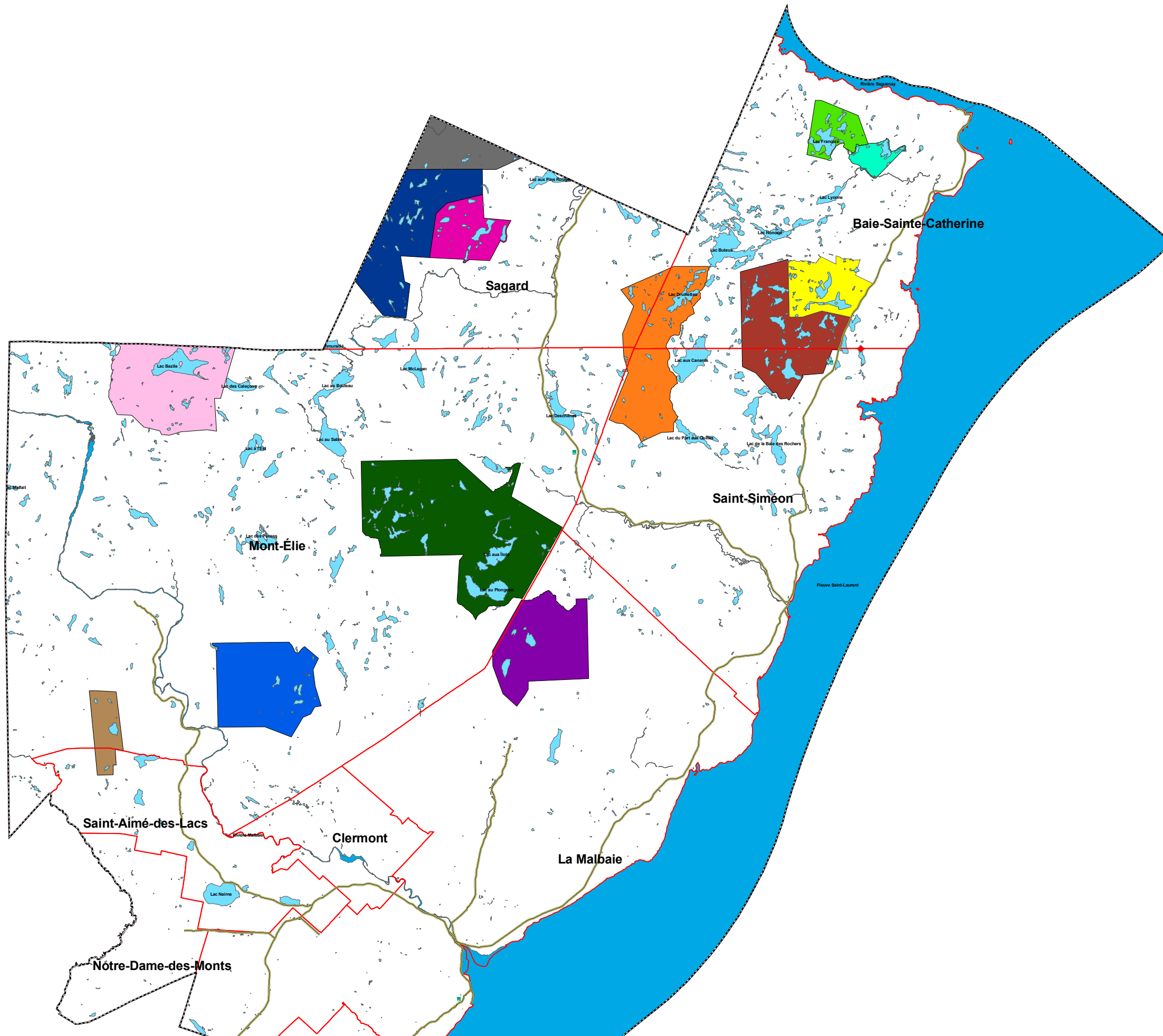

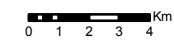
Pourvoies sans droits exclusifs

-  Lac de la Chute enr.

Hydrographie

-  Cours d'eau
-  Lac









1:250 000


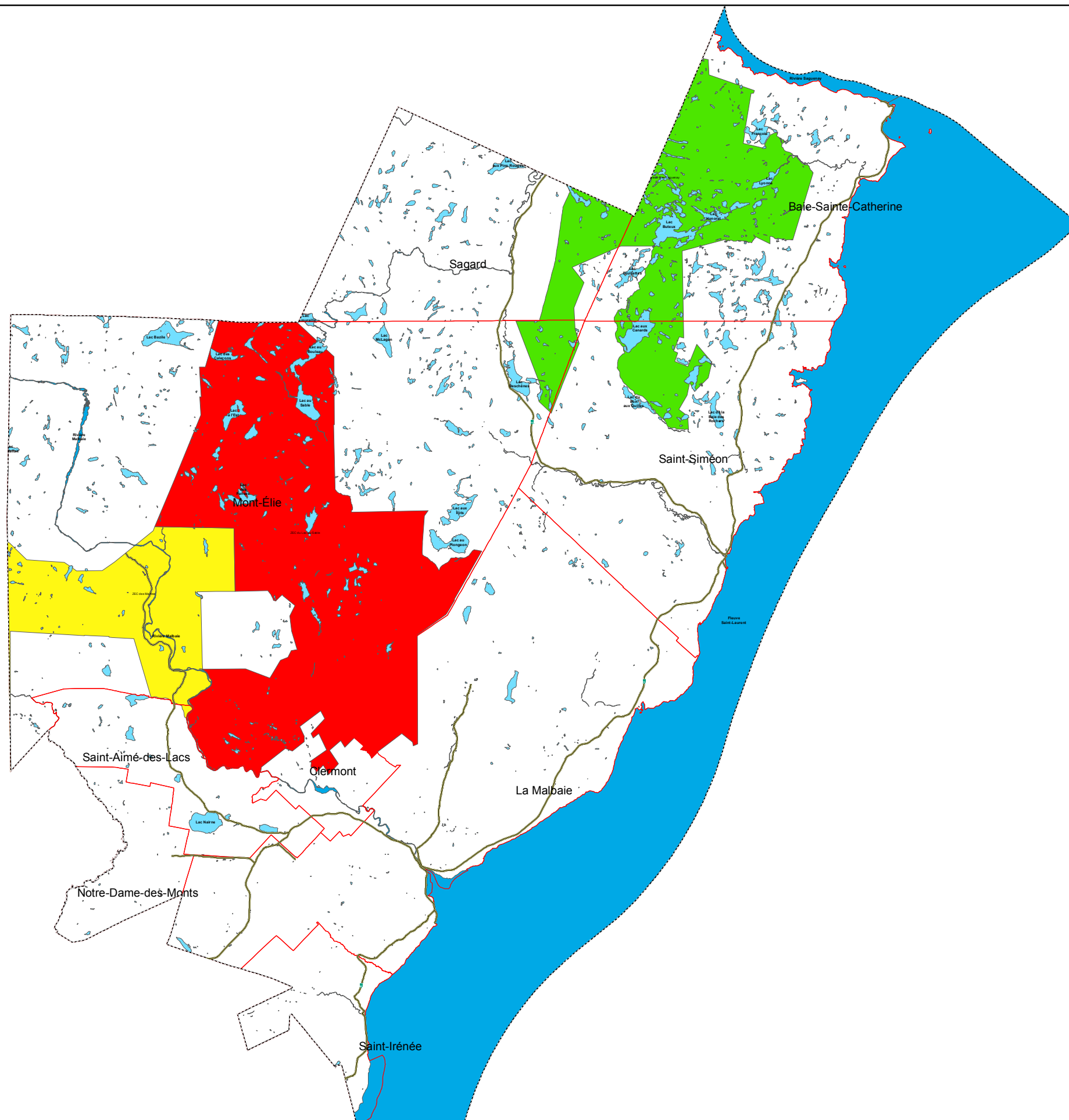




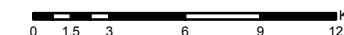
Territoires des ZEC

Légende

-  Réseau routier (MTQ)
-  Limite municipale
-  Limite de la MRC
- ZEC**
-  ZEC Lac-au-Sable
-  ZEC des Martres
-  ZEC Buteux-Bas-Saguenay
- Hydrographie**
-  Cours d'eau
-  Lac



1:300 000



Date de conception: 22 janvier 2009
Réalisé par: Mathieu Larouche
Emplacement: P:/Documents/Doc Mathieu/Cartographie SAD




MRC
de
Charlevoix-Est

*Aménagement des terrains
de camping sur les terres
du domaine de l'État*

Légende

— Réseau routier (MTQ)

Camping


-  Camping La Buse
-  Camping de L'Épervier
-  Camping Grand Lac-au-Sable
-  Camping La Gélinothe
-  Camping La Bécasse
-  Camping Aigle pêcheur
-  Camping du Lynx
-  Camping du Lièvre
-  Camping Buteux
-  Camping de l'If
-  Secteur potentiel

ZEC

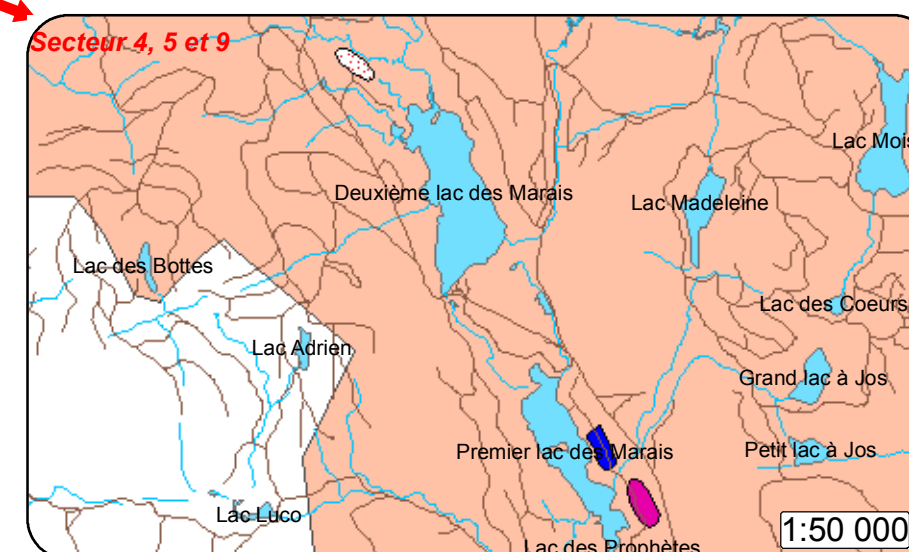
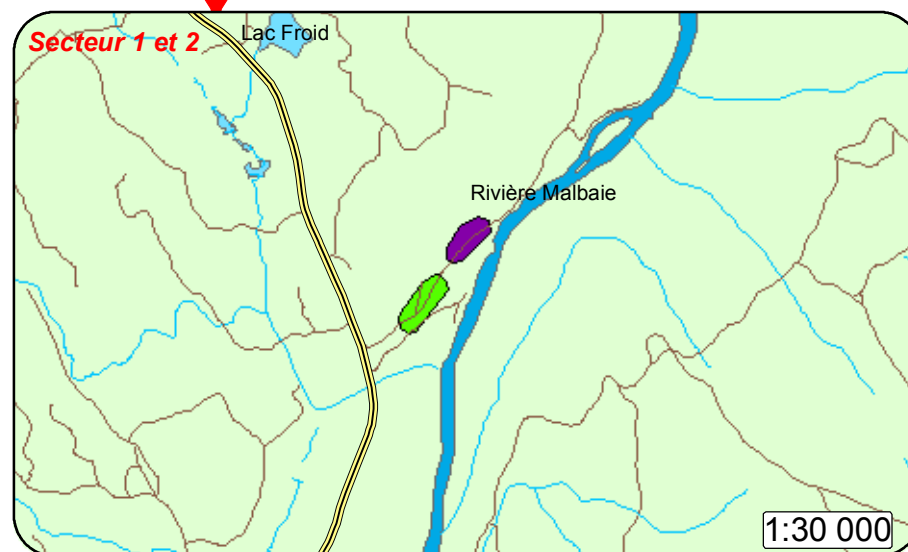
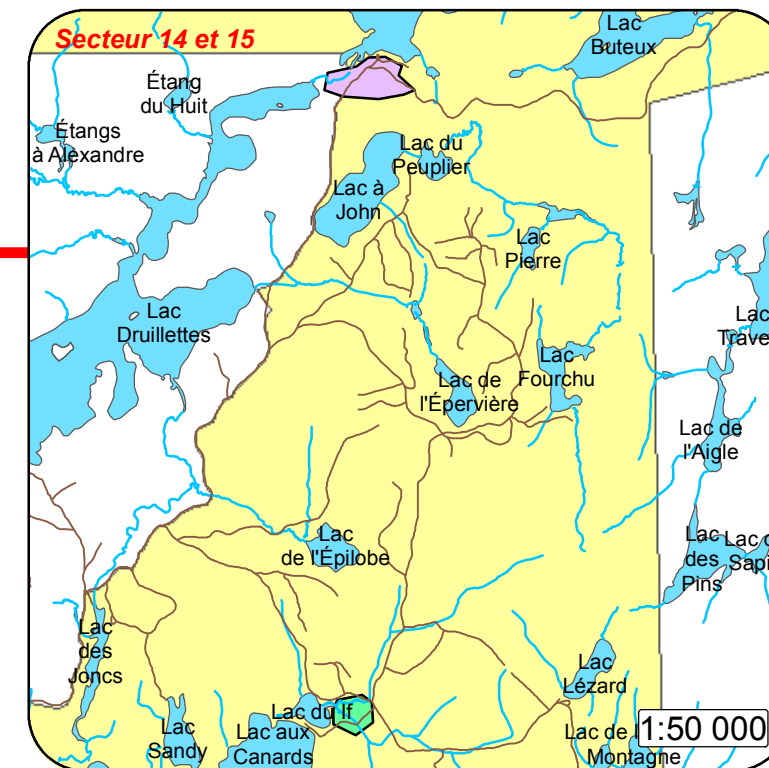
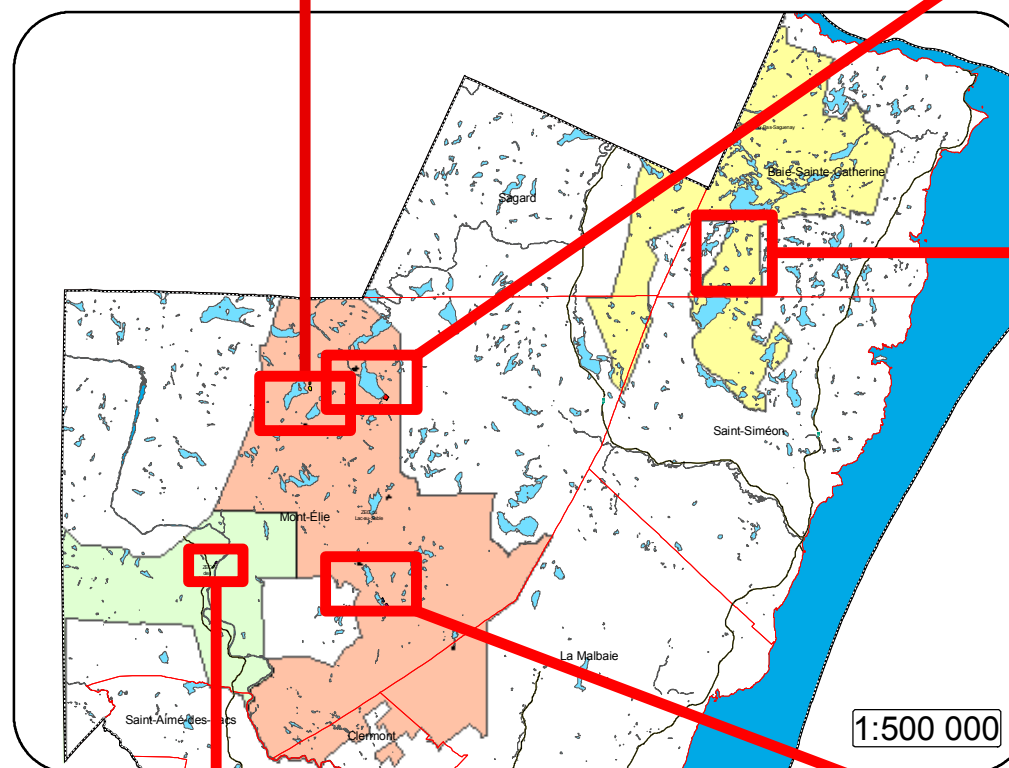
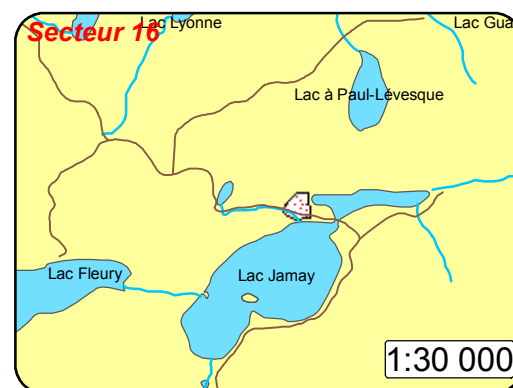
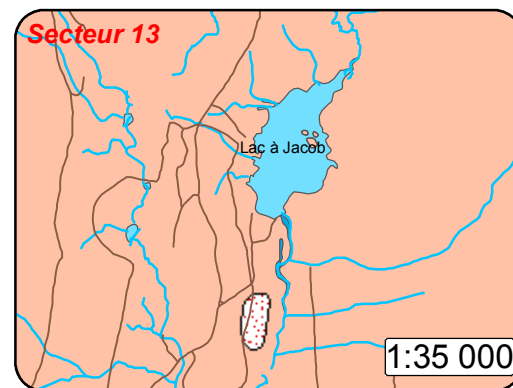
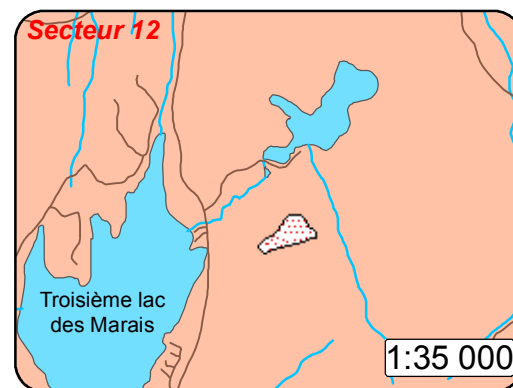
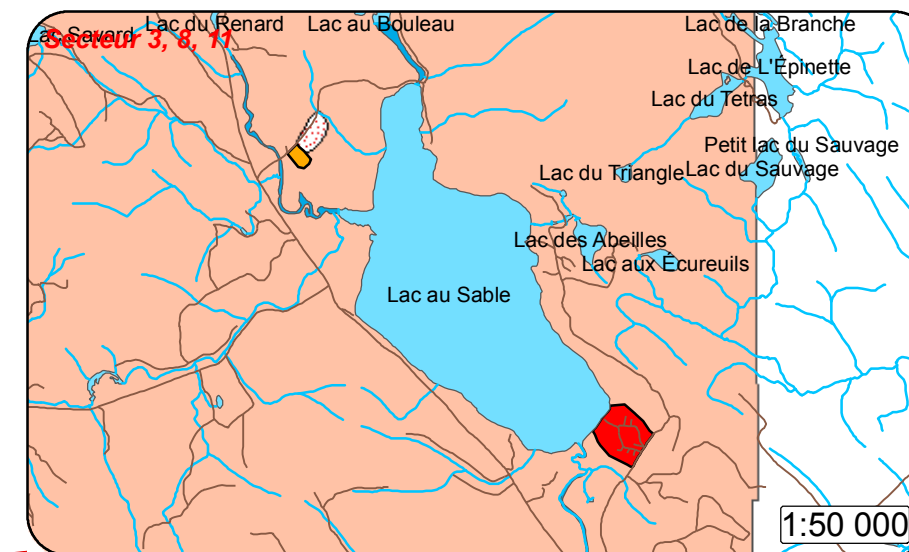
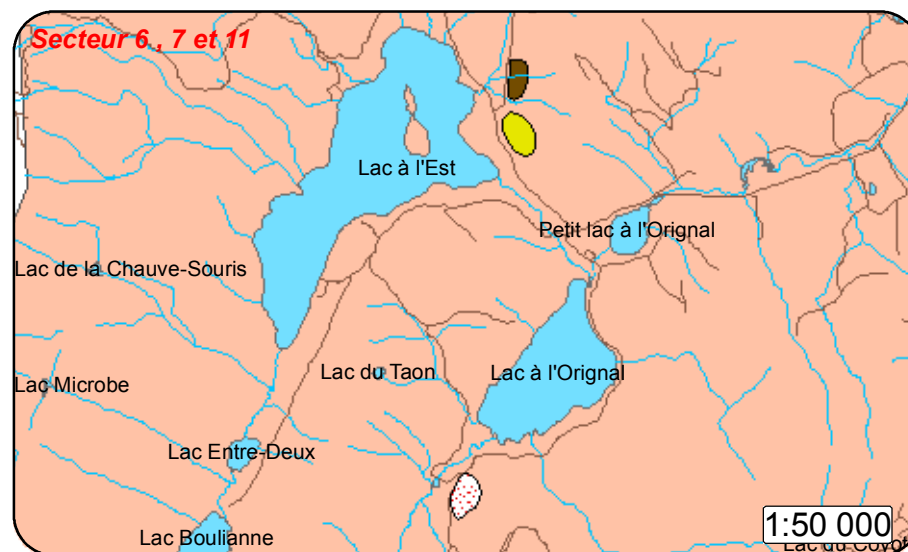
-  ZEC des Martres
-  ZEC Lac-au-Sable
-  ZEC Buteux-Bas-Saguenay

Hydrographie

-  Cours d'eau
-  Lac



Date de conception: 27 janvier 2009
Réalisé par: Mathieu Larouche
Emplacement: P:\Documents\Doc Mathieu\Cartographie SAD






MRC
de
Charlevoix-Est

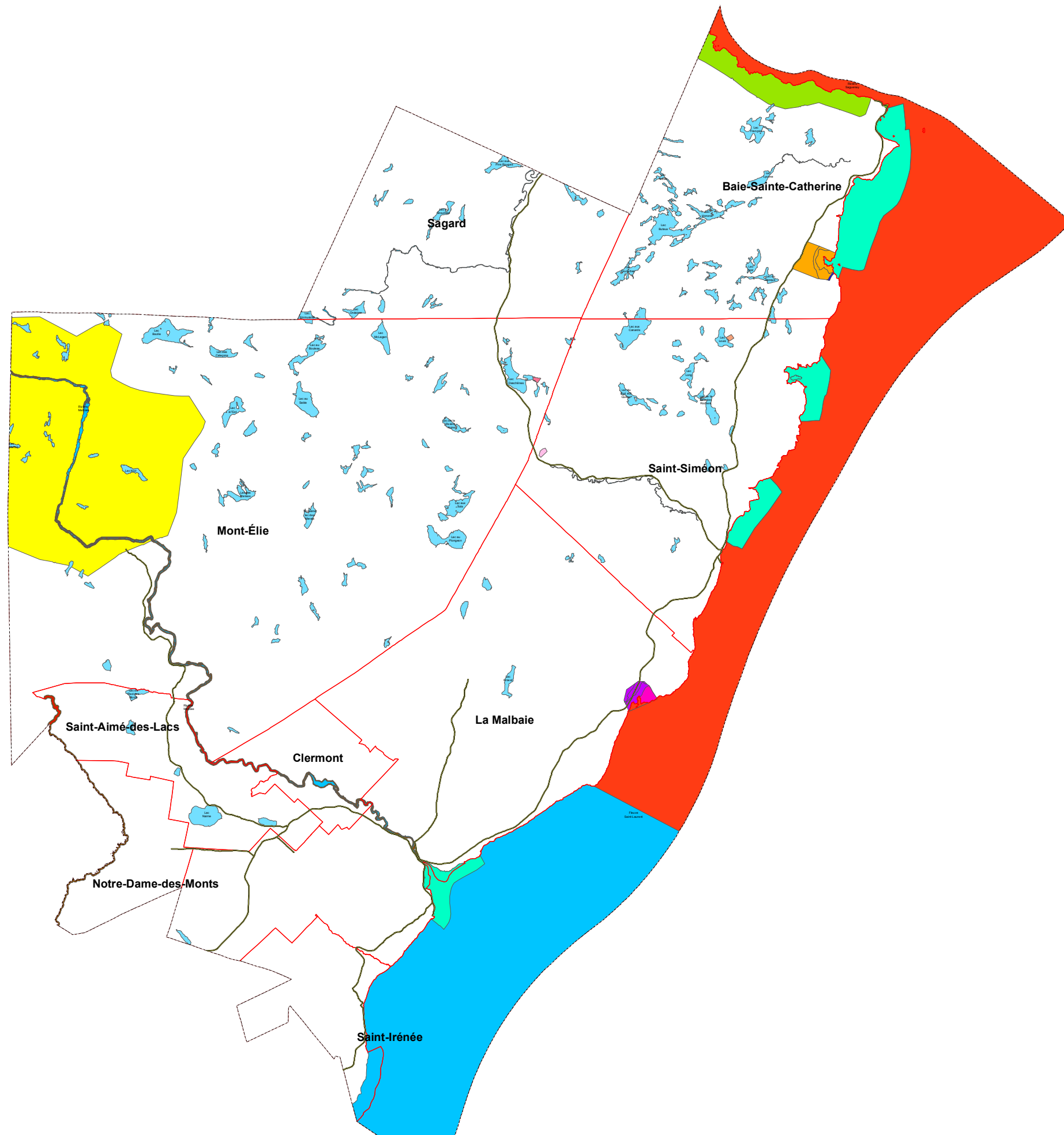
*Territoires d'intérêt
écologique*

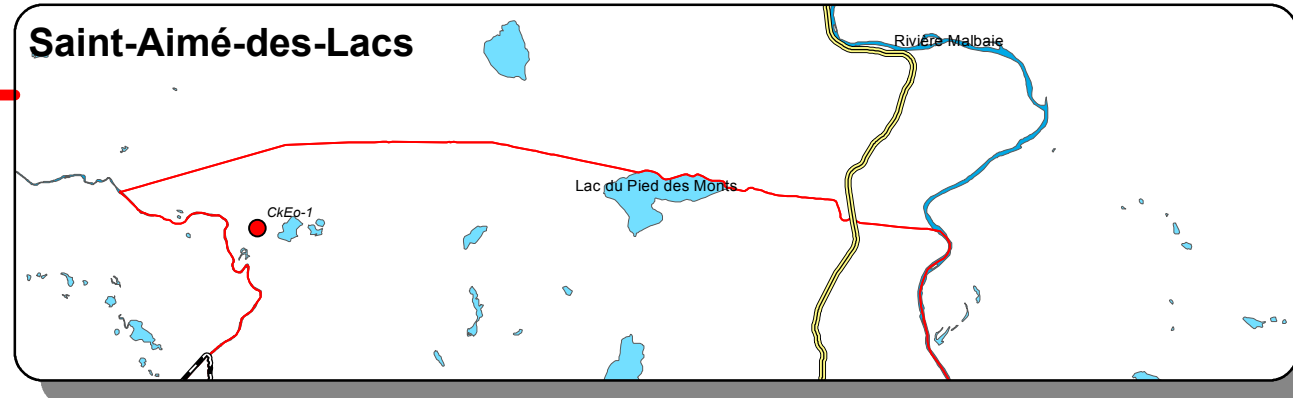
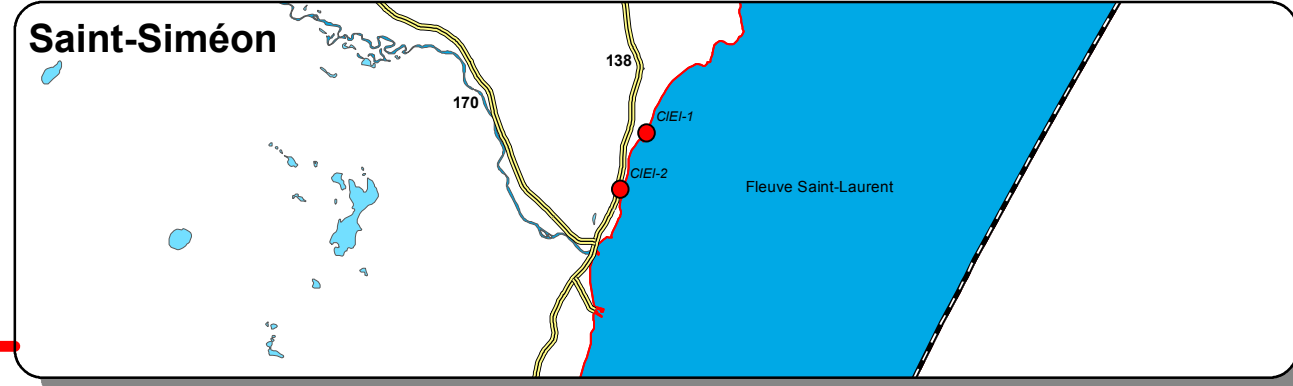
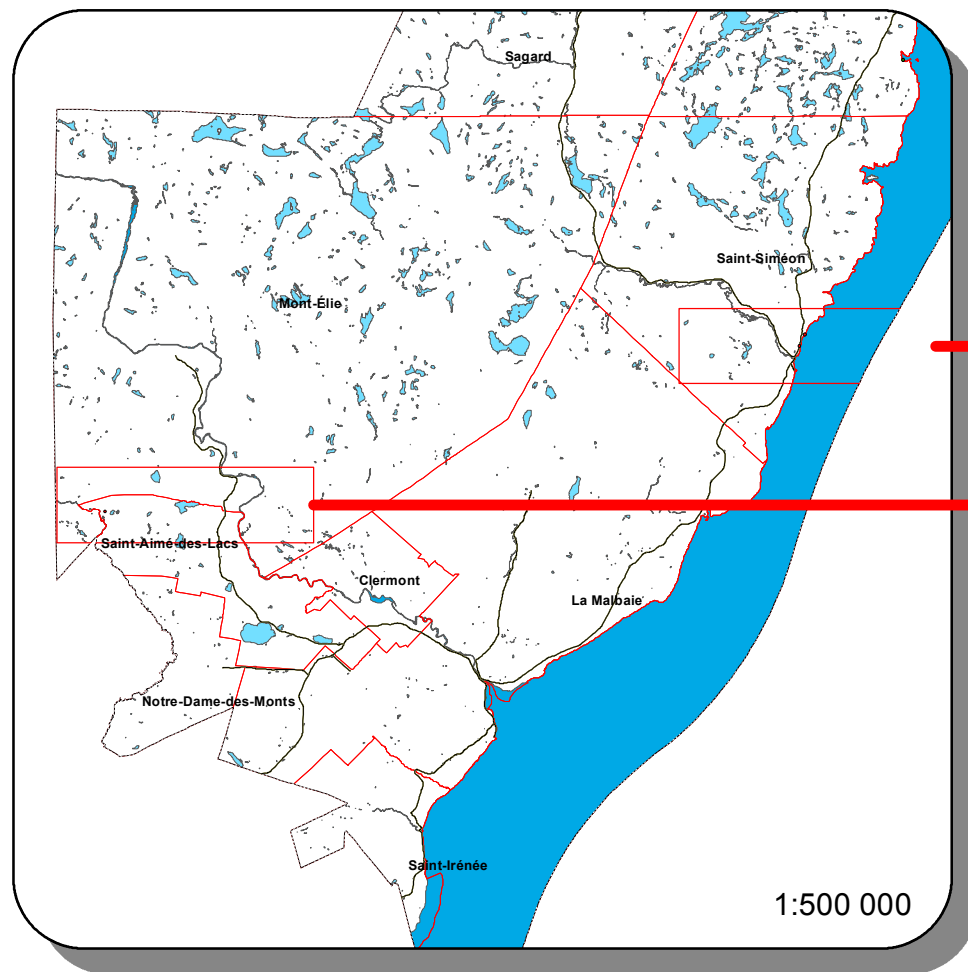
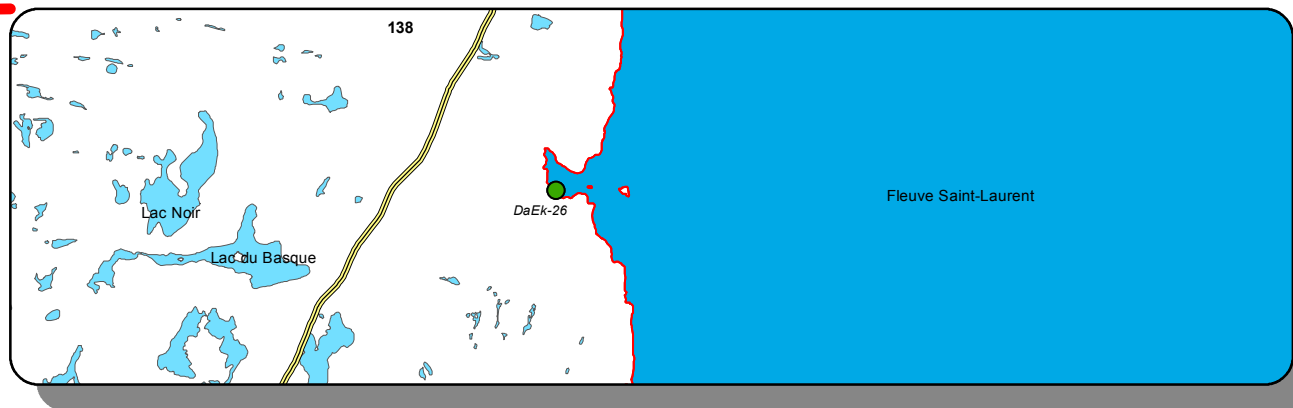
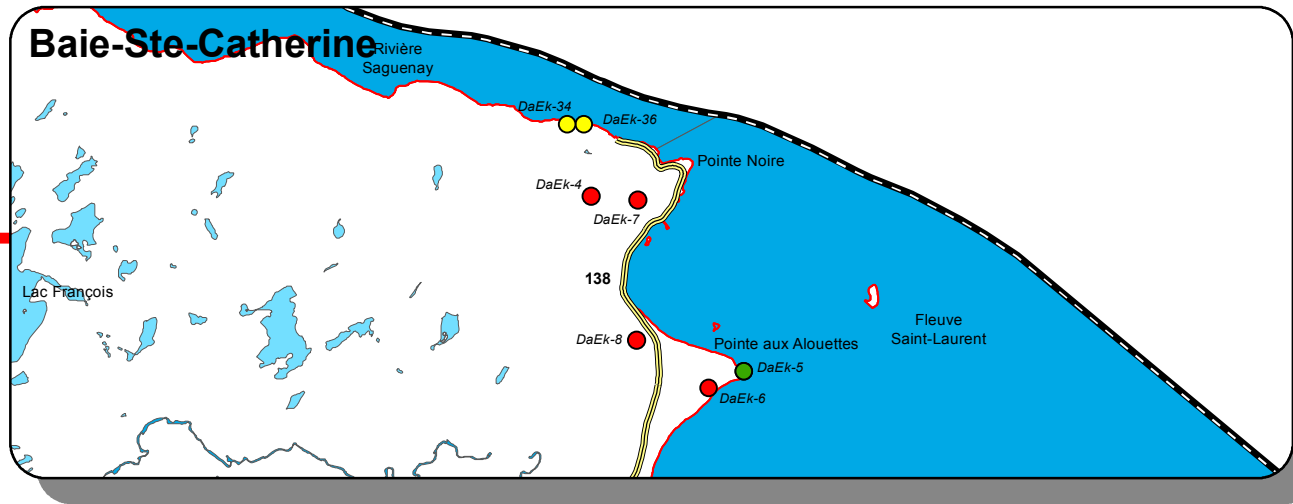
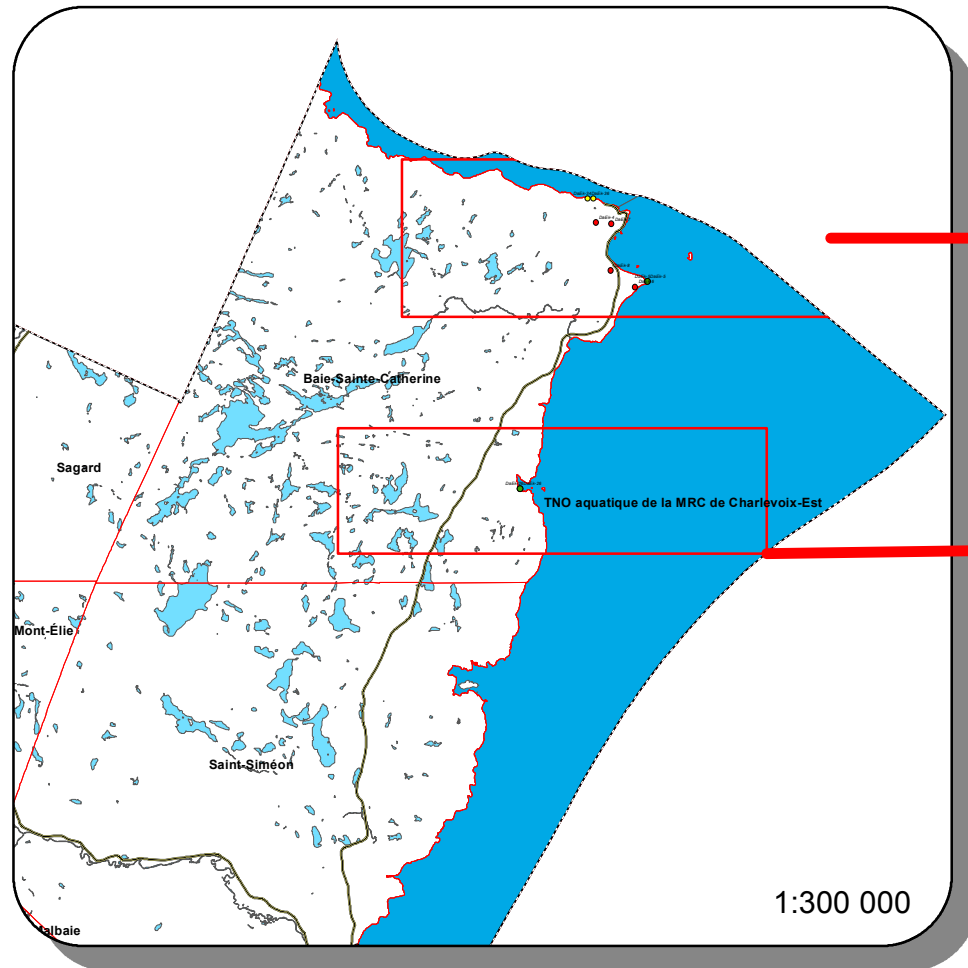
Légende

-  Réseau routier (MTQ)
-  Limite de la MRC
-  Limite municipale
- Territoires d'intérêt écologique**
-  Parc marin du Saguenay-St-Laurent
-  Parc national du Saguenay et Pointe Noire
-  Parc des Hautes-Gorges rivière Malbaie
-  Corridor riverain rivières Malbaie et Gouffre
-  Centre écologique Port-au-Saumon
-  Site de plantes susceptibles d'être menacées
-  Habitat faunique de l'estuaire du St-Laurent
-  Anse du Chafaud aux Basques
-  Montagne de l'Ours
-  Montagne à McLoad
- Hydrographie**
-  Cours d'eau
-  Lac



1:300 000






MRC
de
Charlevoix-Est

*Territoires
d'intérêt archéologique*

Légende

- Réseau routier MTQ
- Limite de la MRC
- Limite municipale
- Hydrographie**
- Cours d'eau
- Lac
- Culture amérindienne historique indéterminé 1500-1950
- Culture amérindienne préhistorique
- Culture euro-québécoise



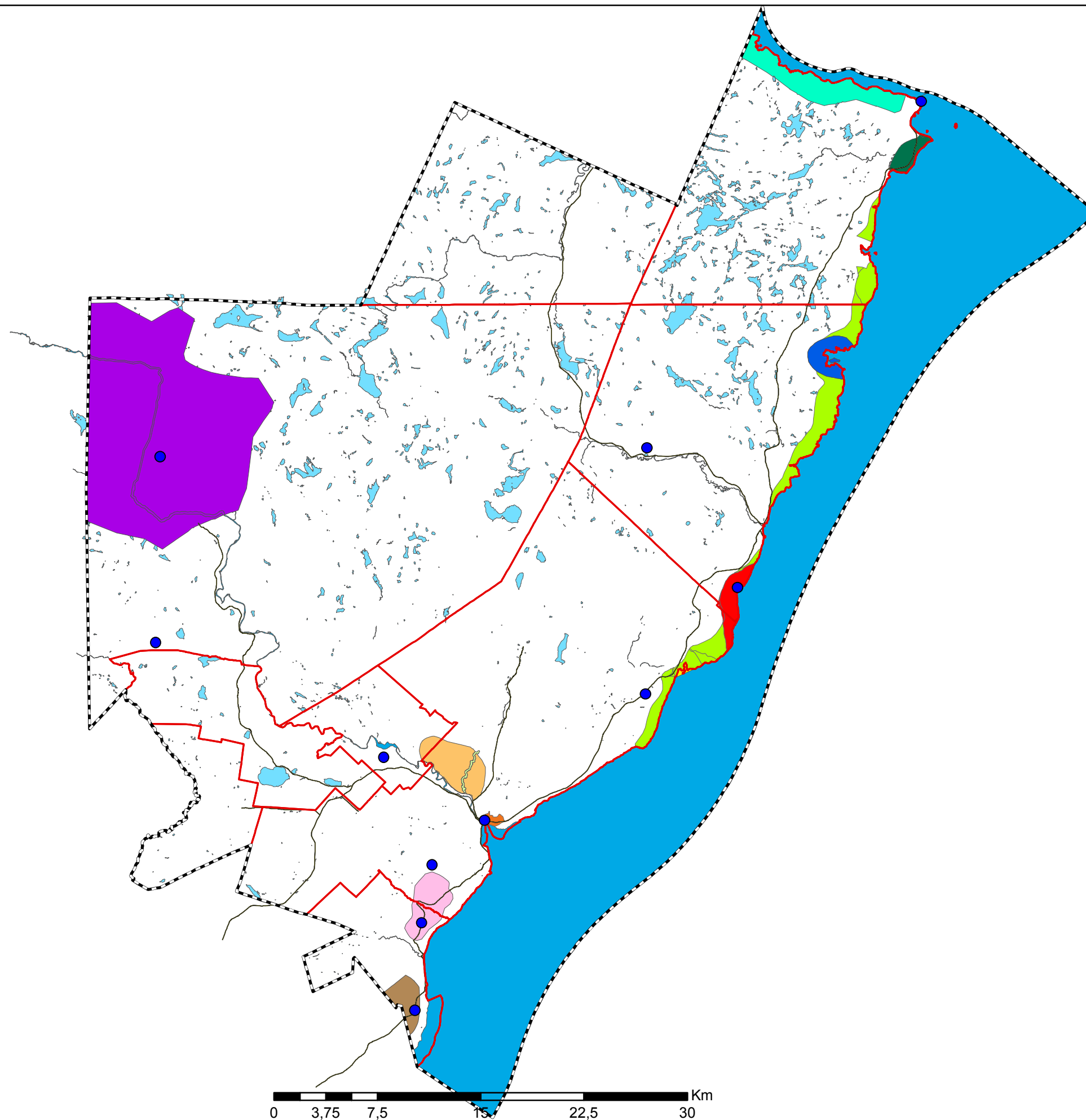



MRC
de
Charlevoix-Est

*Territoires d'intérêt esthétique
et sites d'observation*

Légende

-  Site d'observation
-  Limites municipales
-  Réseau routier (MTQ)
-  Limite de la MRC
- Paysages naturels**
-  Rive sud de la rivière Saguenay et Pointe Noire
-  Baie des Rochers
-  Paysages littoraux
-  Hautes-Gorges de la rivière Malbaie
-  Vallée rivière Port-au-Saumon
-  Chutes Fraser et Saint-Georges
- Paysages humanisés**
-  Basse vallée de la rivière Malbaie
-  Domaine Cabot
-  Port-au-Persil
-  Pointe aux Alouettes
-  Rang Terrebonne
-  Rang Saint-Antoine et Saint-Thomas
- Hydrographie**
-  Cours d'eau
-  Lac







Date de conception: 15 mars 2011
Réalisé par: Mathieu Larouche
Révisé le 13 juin 2011
Emplacement: P:/Documents/Doc Mathieu/Cartographie SAD




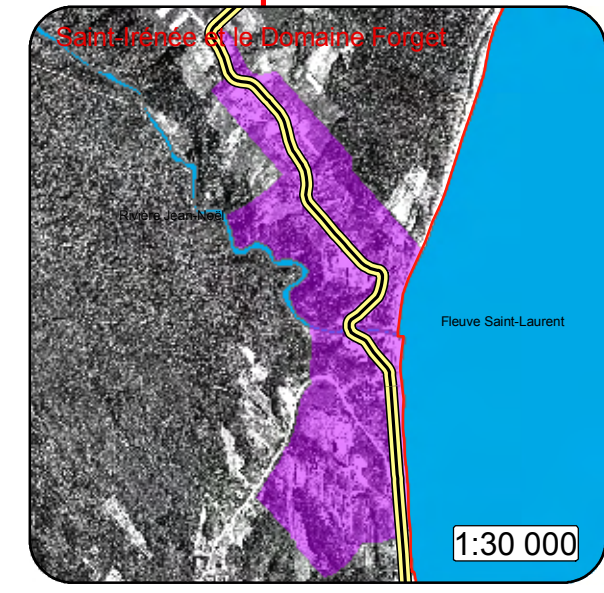
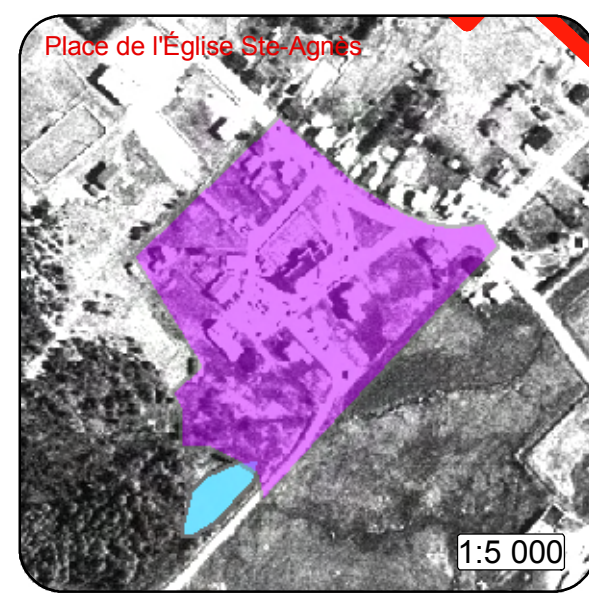
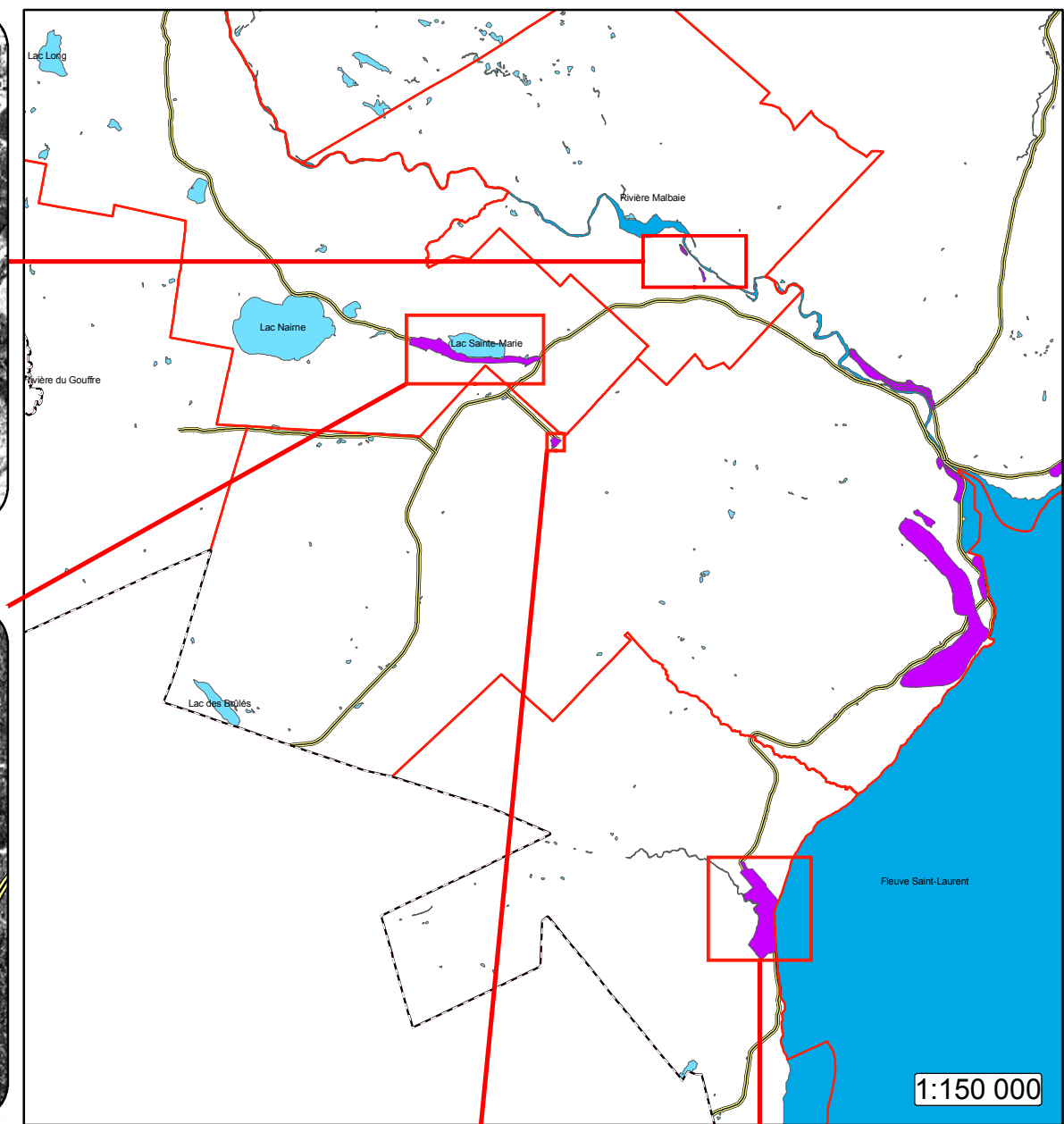
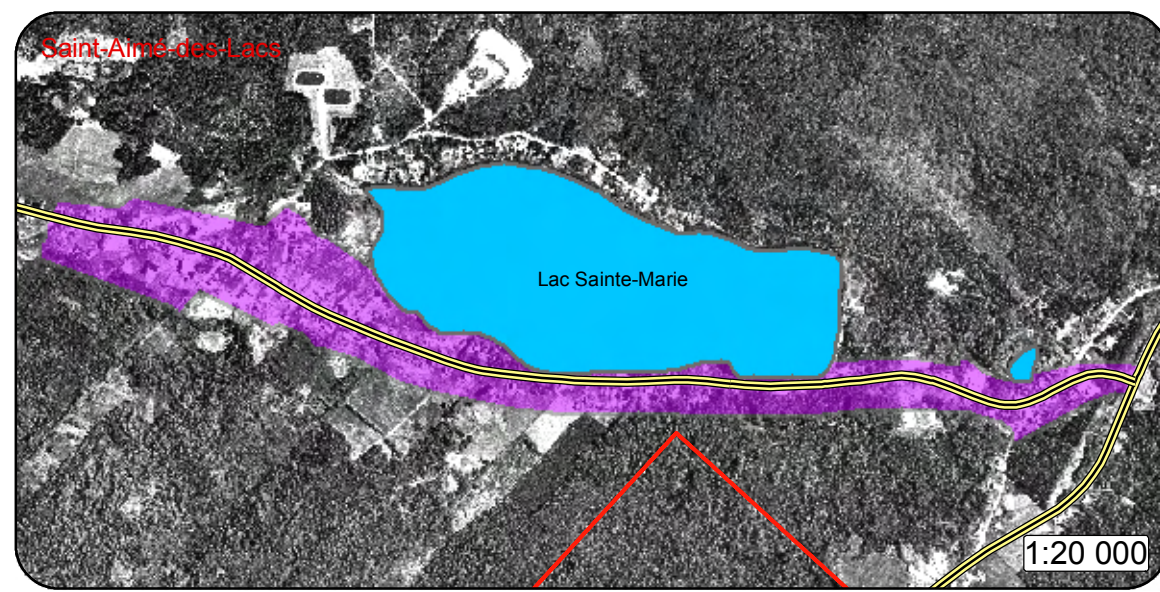
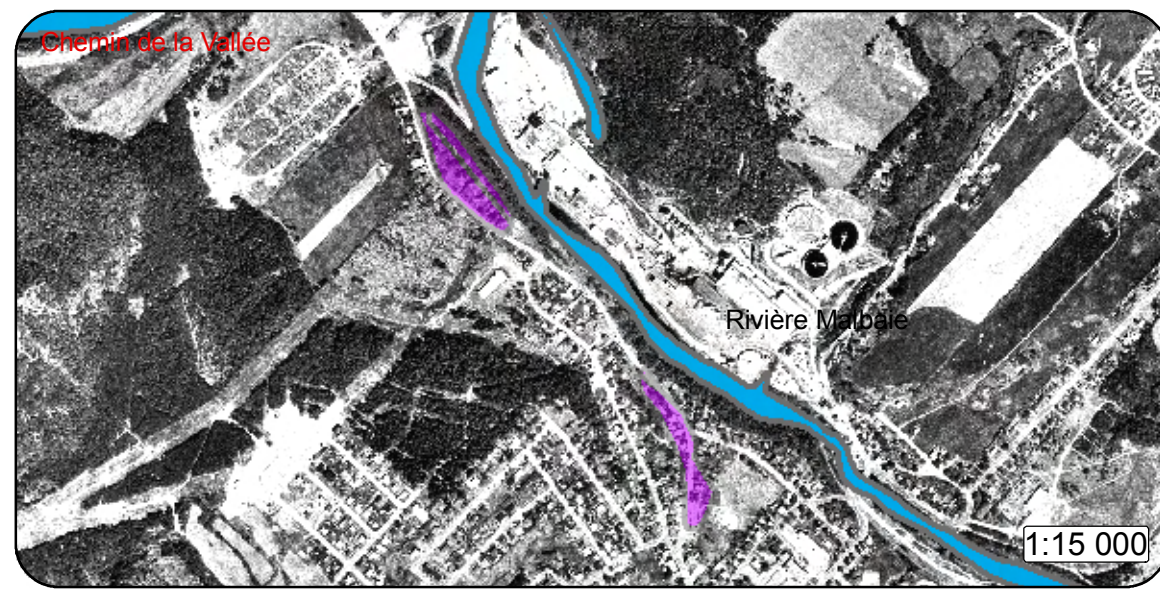

Territoires d'intérêt patrimonial 1 de 2

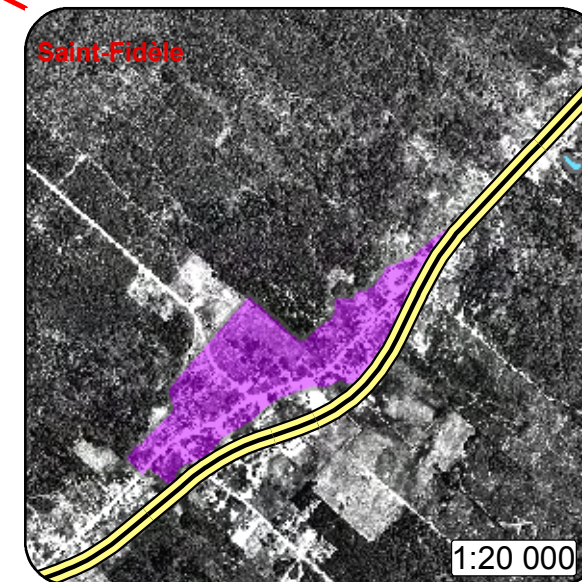
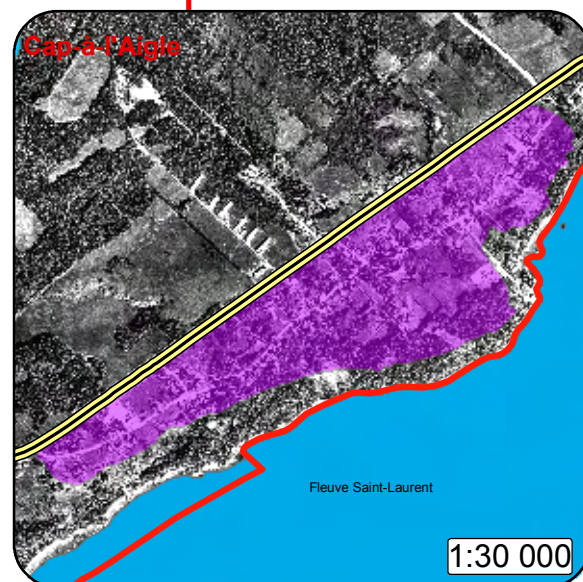
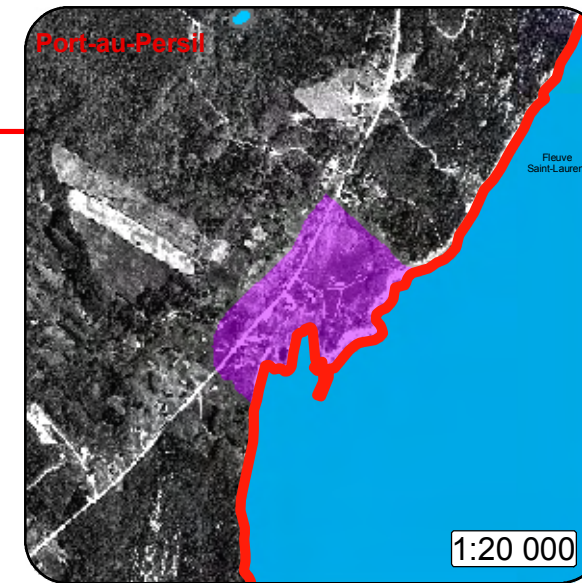
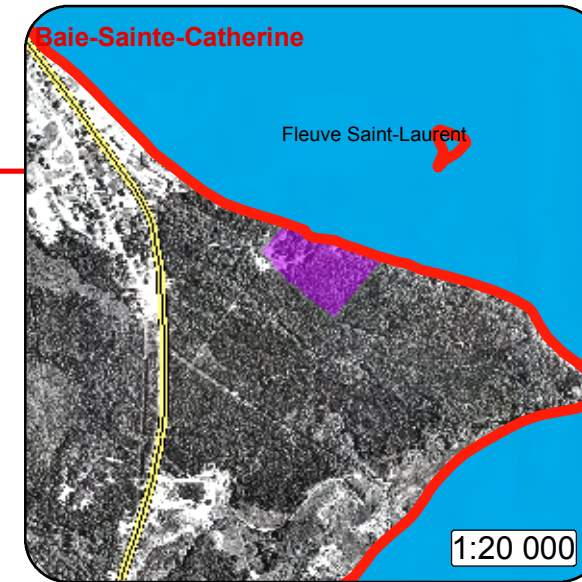
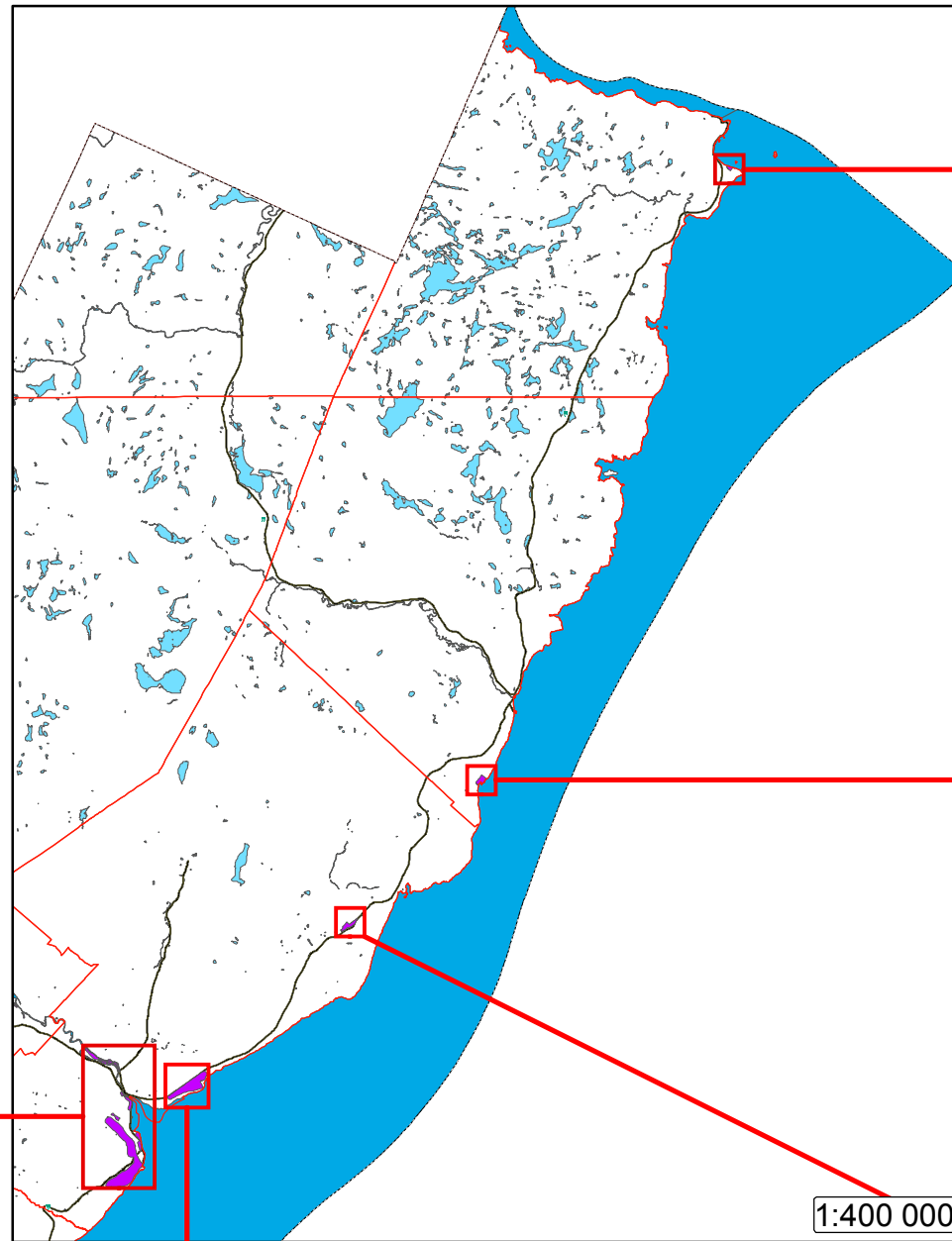
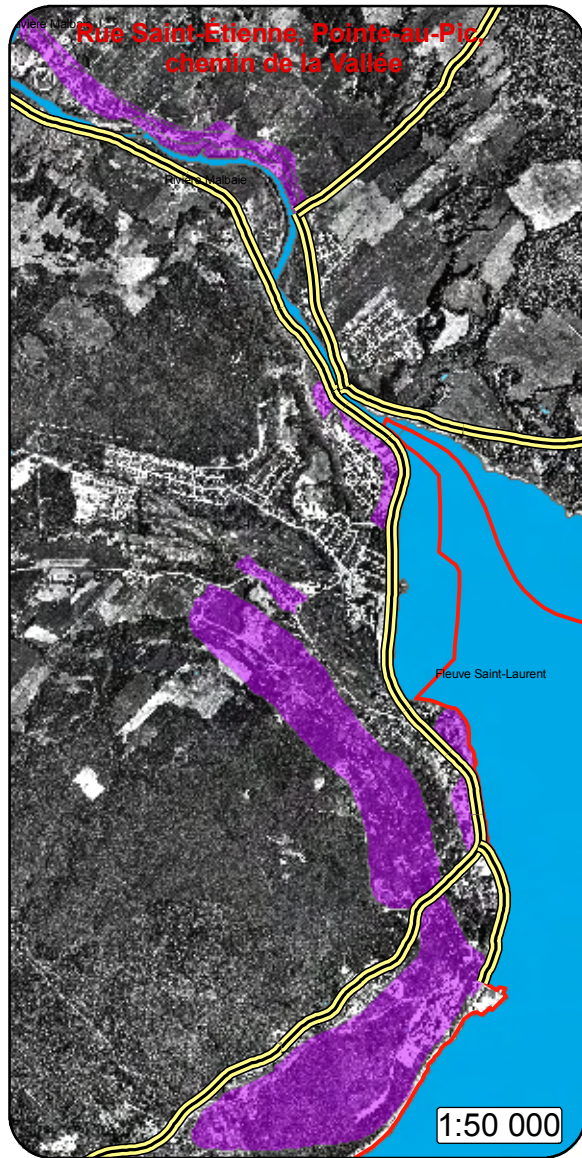
Légende

-  Réseau routier (MTQ)
-  Limites municipales
-  Limite de la MRC
-  Territoire d'intérêt patrimonial

Hydrographie

-  Cours d'eau
-  Lac





MRC
de
Charlevoix-Est

*Territoires d'intérêt
patrimonial 2 de 2*

Légende

- Réseau routier (MTQ)
- Limites municipales
- Limite de la MRC
- Territoire d'intérêt patrimonial

Hydrographie

- Cours d'eau
- Lac









Date de conception: 23 juillet 2009
Réalisé par: Mathieu Larouche
Emplacement: P:/Documents/Doc Mathieu/Cartographie SAD



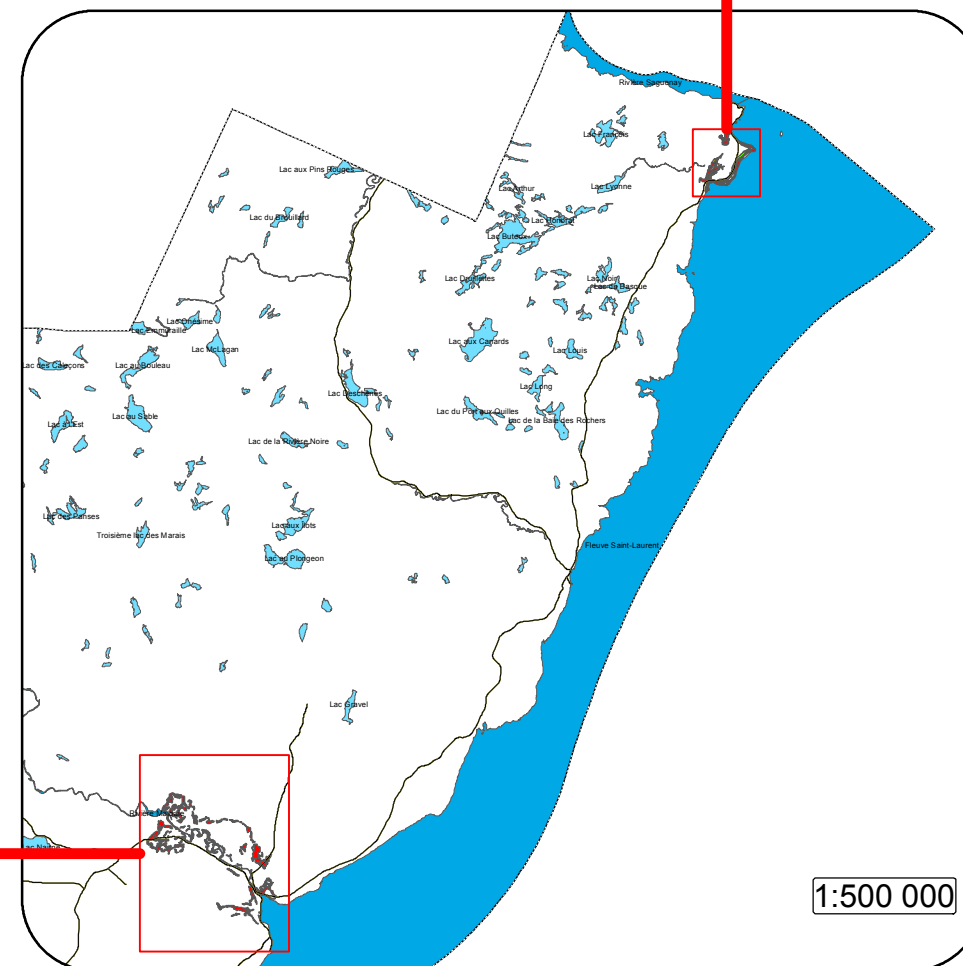
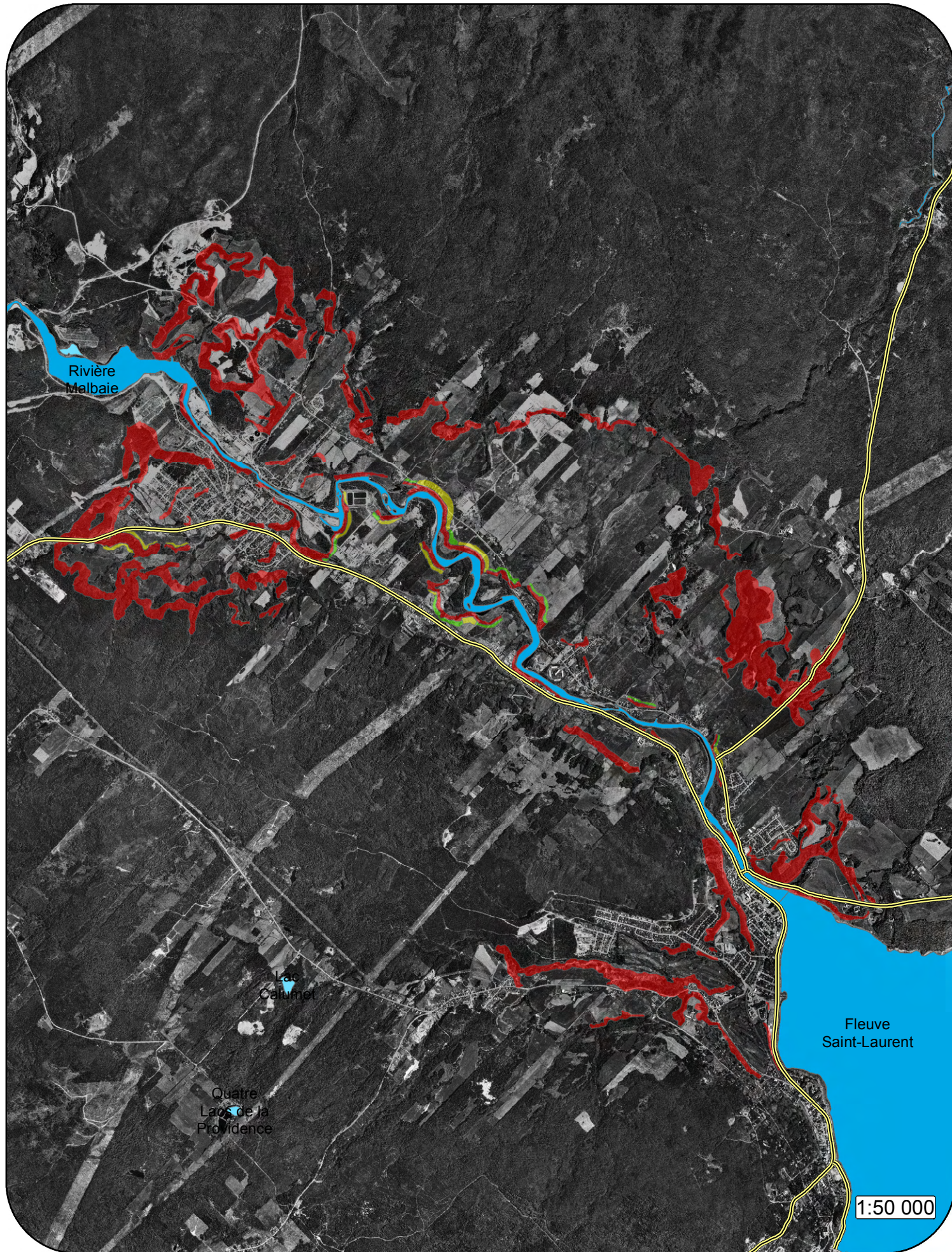
MRC
de
Charlevoix-Est

*Zone inondable
de la rivière Malbaie*

Légende

-  Réseau routier MTQ
-  Limites municipales
-  zone de la crue de 20 ans
-  zone de la crue centenaire
-  Cours d'eau
-  Lac
-  Mare
-  Île

1:20 000



***Zone de mouvement
de terrain***

Légende

— Réseau routier MTQ

▣ Limite de la MRC

▭ Limite municipale

Zone de mouvements de terrain

■ Zone A

■ Zone B


▨ Zone B-1

■ Zone C

Hydrographie

■ Cours d'eau



■ Lac











*Principaux axes routiers
et limites de vitesses*

Légende

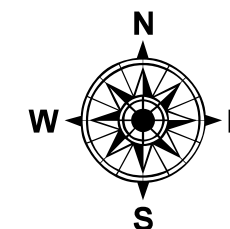
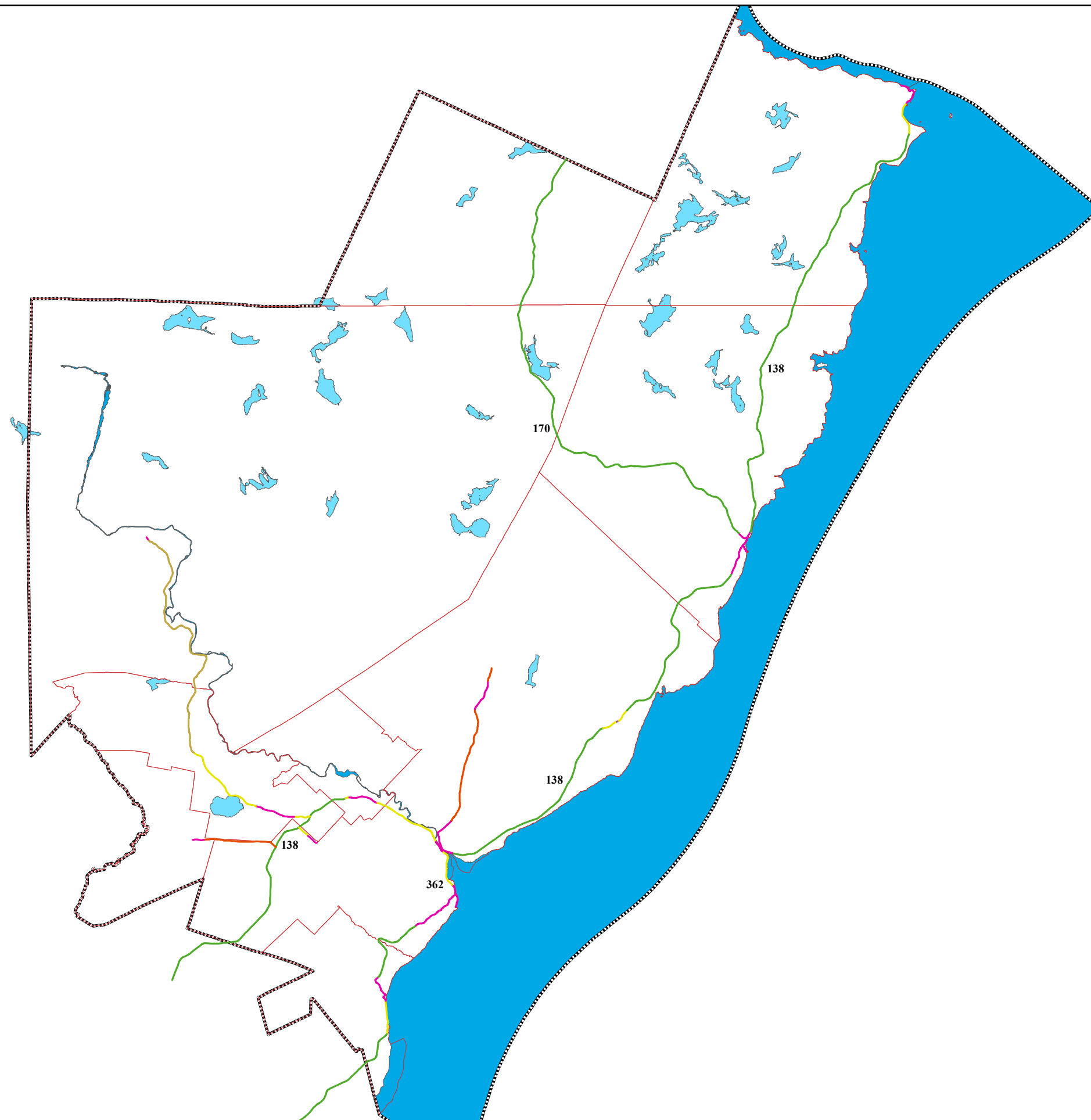
-  Limite de la MRC
-  Limites municipales

Limites de vitesse

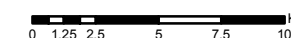
-  90
-  80
-  70 - 50
-  70
-  60
-  50

Hydrographie

-  Cours d'eau
-  Lac



1:300 000














MRC
de
Charlevoix-Est

Voies d'accès et services d'éducation

Légende

-  Réseau routier (MTQ)
-  Chemin de fer
-  garderie
-  Enseignement primaire
-  École secondaire
-  Centre d'études collégiales
-  Quai
-  Aéroport



1:275 000



Réalisé le : 6 août 2009
Par : Eric Harvey

P:\Documents\Doc Mathieu\Cartographie SAD

